

**«Электрификация линии Волочаевка II – Комсомольск-
Сортировочный Дальневосточной железной дороги»
Этап 3. Электрификация участка Менгон (вкл.) –
Комсомольск-Сортировочный (искл.)**

**ВНЕСЕНИЕ ИЗМЕНЕНИЙ В ДОКУМЕНТАЦИЮ ПО ПЛАНИРОВКЕ ТЕРРИТОРИИ
(ПРОЕКТ МЕЖЕВАНИЯ ТЕРРИТОРИИ)**

Раздел 2. Проект межевания территории. Текстовая часть

6440-ИРД-III-ПМТ2

Том 2.2

Заказчик: Дальневосточная дирекция по капитальному строительству – структурное подразделение Дирекции по строительству сетей связи – филиал ОАО «РЖД»

**«Электрификация линии Волочаевка II – Комсомольск-
Сортировочный Дальневосточной железной дороги» Этап 3.
Электрификация участка Менгон (вкл.) – Комсомольск-
Сортировочный (искл.)**

**ВНЕСЕНИЕ ИЗМЕНЕНИЙ В ДОКУМЕНТАЦИЮ ПО ПЛАНИРОВКЕ ТЕРРИТОРИИ
(ПРОЕКТ МЕЖЕВАНИЯ ТЕРРИТОРИИ)**

Раздел 2. Проект межевания территории. Текстовая часть.

6440-ИРД-III-ПМТ2

Том 2.2

И.о. главного инженера филиала

С.С. Кукушкин



Главный инженер проекта

И.Ф. Галин

СОСТАВ ПРОЕКТА

Номер тома	Обозначение	Наименование	Примечание
Проект межевания территории			
Основная часть проекта межевания территории			
		Раздел 1. Проект межевания территории. Графическая часть.	
2.1	6440-ИРД-III-ПМТ1	Чертеж межевания территории	
2.2	6440-ИРД-III-ПМТ2	Раздел 2. Проект межевания территории. Текстовая часть.	

Согласовано:

Взам. инв. №

Подп. и дата

Инв. № подл.

Изм.	Кол.уч.	Лист	№док.	Подп.	Дата
Разраб.		Захарченко			25.07.23
Пров.		Иванинова			25.07.23
Зам.нач.отд.		Зотова			25.07.23

6440-ИРД-III-ПМТ2.С

Состав проекта

Стадия	Лист	Листов
П	1	1

РОСЖЕЛДОР
ПРОЕКТ
ТРАНСЭЛЕКТРОПРОЕКТ

СОСТАВ ТОМА

Обозначение	Наименование	Примечание
6440-ИРД-III-ПМТ2.С	Состав проекта	стр. 2
6440-ИРД-III-ПМТ2-С	Состав тома	стр. 3
6440-ИРД-III-ПМТ2	Раздел 2. Проект межевания территории. Текстовая часть.	стр. 4

Согласовано:

Взам. инв. №

Подп. и дата

Инв. № подл.

6440-ИРД-III-ПМТ2-С

Изм.	Кол.уч.	Лист	№ док.	Подп.	Дата
Разраб.		Захарченко			25.07.23
Пров.		Иванинова			25.07.23
Зам.нач.отд.		Зотова			25.07.23

Состав тома

Стадия	Лист	Листов
П	1	1

РОСЖЕЛДОР
ПРОЕКТ
ТРАНСЭЛЕКТРОПРОЕКТ

Оглавление

Введение.....	2
1 Сведения об образуемых земельных участках	4
1.1Перечень и сведения о площади образуемых земельных участков, в том числе возможные способы их образования, вид разрешенного использования	4
1.2Вид разрешенного использования.....	5
1.3Категория земель образуемых земельных участков	5
2 Целевое назначение лесов, вид (виды) разрешенного использования лесного участка, количественные и качественные характеристики лесного участка, сведения о нахождении лесного участка в границах особо защитных участков лесов	6
3 Перечень и сведения о земельных участках, на которых линейный объект может быть размещен на условиях сервитута, в том числе на условиях публичного сервитута	7
4 Перечень и сведения о площади образуемых земельных участков, которые будут отнесены к территориям общего пользования или имуществу общего пользования, в том числе в отношении которых предполагаются резервирование и (или) изъятие для государственных или муниципальных нужд.....	8
5 Перечень координат характерных точек образуемых земельных участков	9
6 Сведения о границах территории, применительно к которой осуществляется подготовка проекта межевания.....	16
ПРИЛОЖЕНИЯ.....	37

ПРИЛОЖЕНИЕ А. Распоряжение Дирекции по строительству сетей связи (ДКСС) – филиала ОАО «РЖД» от 20.07.23 г. № ДКСС-51/р «О внесении изменений в документацию по планировке территории (проект межевания территории) для размещения объекта: «Электрификация линии Волочаевка II – Комсомольск-Сортировочный Дальневосточной железной дороги» Этап 3. Электрификация участка Менгон (вкл.) – Комсомольск-Сортировочный (искл.).....38

ПРИЛОЖЕНИЕ Б. Перечень и сведения о площади образуемых земельных участков, в том числе возможные способы их образования.....44

ПРИЛОЖЕНИЕ В. Обобщенные сведения о земельных участках, затрагиваемых проектом межевания территории объекта.....46

ПРИЛОЖЕНИЕ Г. Выписки из Единого государственного реестра недвижимости 49

Согласовано:

Взам. инв. №

Подп. и дата

Инв. № подл.

6440-ИРД-III-ПМТ2

Изм.	Кол.уч.	Лист	№док.	Подп.	Дата
Разраб.		Захарченко			25.07.23
Пров.		Иванинова			25.07.23
Зам.нач.отд.		Зотова			25.07.23

Текстовая часть

Стадия	Лист	Листов
П	1	127

Введение

Проект внесения изменений в документацию по планировке территории объекта «Электрификация линии Волочаевка II – Комсомольск-Сортировочный Дальневосточной железной дороги» Этап 3. Электрификация участка Менгон (вкл.) – Комсомольск-Сортировочный (искл.) (далее «Объект»), утвержденную распоряжением Федерального агентства железнодорожного транспорта от 19.12.2022 г. № ВЛ-468-р, выполнен проектно-изыскательским институтом электрификации железных дорог и энергетических установок «Трансэлектропроект» - филиал АО «Росжелдорпроект» на основании Распоряжения Дирекции по строительству сетей связи (ДКСС) – филиалом ОАО «РЖД» от 20.07.23 г. № ДКСС-51/р «О внесении изменений в документацию по планировке территории (проект межевания территории) для размещения объекта: «Электрификация линии Волочаевка II – Комсомольск-Сортировочный Дальневосточной железной дороги» Этап 3. Электрификация участка Менгон (вкл.) – Комсомольск-Сортировочный (искл.)» (Приложение А).

Территория, в отношении которой вносятся изменения в проект межевания территории, расположена в границах поселка при ст. Малмыж Амурского района Хабаровского края.

Внесение изменений в документацию по планировке территории осуществляется в соответствии с требованиями статьи 45 «Градостроительного кодекса Российской Федерации» от 29.12.2004 г. № 190-ФЗ.

Порядок внесения изменений в такую документацию, порядок отмены такой документации или ее отдельных частей, порядок признания отдельных частей такой документации не подлежащими применению устанавливаются «Градостроительным кодексом Российской Федерации» от 29.12.2004 г. № 190-ФЗ и Постановлением Правительства Российской Федерации «Об утверждении Правил внесения изменений в документацию по планировке территории, указанную в части 18 статьи 45 Градостроительного кодекса Российской Федерации, отмены такой документации или ее отдельных частей, признания отдельных частей такой документации не подлежащими применению и о внесении изменений в Правила подготовки документации по планировке территории, подготовка которой осуществляется на основании решений уполномоченных федеральных органов исполнительной власти, и принятия уполномоченными федеральными органами исполнительной власти решений об утверждении документации по планировке территории для размещения объектов федерального значения и иных объектов капитального строительства, размещение которых планируется на территориях 2 и более субъектов Российской Федерации» от 01.10.2020 г. № 1591.

Внесение изменений в проект межевания территории осуществляется в целях:

- изменения местоположения границ образуемых и изменяемых земельных участков;
- изменения перечня образуемых земельных участков, в том числе возможных способов их образования, и сведений о площади таких земельных участков в случае, если площадь земельного участка, полученная в результате выполнения кадастровых работ, отличается от площади земельного участка, указанной в утвержденном проекте межевания территории, более чем на 10 процентов;
- изменения вида разрешенного использования земельного участка;
- изменения сведений о границах территории, в отношении которой утвержден проект межевания, содержащих перечень координат характерных точек этих границ в системе координат, используемой для ведения Единого государственного реестра недвижимости.

Инов. № подл.	Подп. и дата	Взам. инв. №							6440-ИРД-III-ПМТ2	Лист
									2	
Изм.	Коп.уч.	Лист	№ док.	Подп.	Дата					

Вносятся следующие изменения в основную часть проект межевания территории:

Раздел 1. Проект межевания территории. Графическая часть.

- изменение состава и местоположения границ образуемых и изменяемых земельных участков.

Раздел 2. Проект межевания территории. Текстовая часть.

- изменения перечня образуемых земельных участков, в том числе возможных способов их образования, и сведений о площади таких земельных;

- изменения описания местоположения границ образуемых и изменяемых земельных участков.

Обоснование изменений в документацию по планировке территории (проект межевания территории) представлено в виде графической части и пояснительной записки.

Внесение изменений в проект планировки территории для размещения Объекта не требуется, в связи с отсутствием необходимости в:

- установлении, изменении, отмене красных линий;
- изменении границ существующих и планируемых элементов планировочной структуры;
- изменении границ зон планируемого размещения объектов капитального строительства;
- изменении характеристик и (или) очередности планируемого развития территории;
- изменении наименования, местоположения, основных характеристик (категория, протяженность, проектная мощность, пропускная способность, грузонапряженность, интенсивность движения) и назначения планируемых для размещения линейных объектов, а также предельных параметров разрешенного строительства, реконструкции объектов капитального строительства, входящих в состав линейных объектов;

- исправления технических ошибок (описок, опечаток и иных), предусмотренных п.2 «Правил внесения изменений в документацию по планировке территории, указанную в части 18 статьи 45 Градостроительного кодекса Российской Федерации, отмены такой документации или ее отдельных частей, признания отдельных частей такой документации не подлежащими применению и о внесении изменений в Правила подготовки документации по планировке территории, подготовка которой осуществляется на основании решений уполномоченных федеральных органов исполнительной власти, и принятия уполномоченными федеральными органами исполнительной власти решений об утверждении документации по планировке территории для размещения объектов федерального значения и иных объектов капитального строительства, размещение которых планируется на территориях 2 и более субъектов Российской Федерации», утвержденных Постановлением Правительства Российской Федерации от 01.10.2020 г. № 1591.

В связи с тем, что подготовка проекта внесения изменений выполнена в границах ранее утвержденной документации по планировке территории и зона планируемого размещения линейного объекта не изменяется, дополнительные инженерные изыскания не требуется. Настоящий проект внесения изменений подготовлен с использованием материалов топографической съемки масштаба 1:500, 1:1000, выполненной ООО «ЭТК Проект» в мае-июне 2021 года для участка ст. Менгон (Вкл.) – ст. Комсомольск-Сортировочный (искл.). Система координат МСК-27, зона 3. Система высот Балтийская.

Инь. № подл.	Подп. и дата	Взам. инв. №							Лист
			6440-ИРД-III-ПМТ2						
Изм.	Коп.уч.	Лист	№ док.	Подп.	Дата				

1 Сведения об образуемых земельных участках

1.1 Перечень и сведения о площади образуемых земельных участков, в том числе возможные способы их образования, вид разрешенного использования

Внесение изменений в документацию по планировке территории Объекта, ранее утвержденную распоряжением Федерального агентства железнодорожного транспорта от 19.12.2022 г. №ВЛ-468-р, выполняется в связи с внесением в сведения Единого государственного реестра недвижимости (ЕГРН) информации об объектах недвижимости, их характеристиках и зарегистрированных правах (ограничениях прав).

Сведения, внесенные в ЕГРН после утверждения документации по планировке территории, в результате которых изменилась кадастровая обстановка в границах планируемого размещения Объекта строительства представлены в Приложении В.

Настоящим проектом внести следующие изменения:

В ранее утвержденном перечне образуемых земельных участков Раздела 2. Проект межевания территории. Текстовая часть (6440-ИРД-III-ПМТ2.1) **исключить** информацию об образуемых земельных участках, предоставляемых для постоянного пользования Объекта с условными номерами **27:01:0000001:ЗУ2(№136)** и **27:01:0000001:ЗУ3(№137)**, **исключить** информацию об образуемых земельных участках, предоставляемых для временного пользования на период строительства Объекта с условными номерами **27:01:0000001:ЗУ1(№80)** и **27:01:0000001:ЗУ2(№81)**. Исключаемые сведения представлены в Таблице №1.

Таблица №1

№ уч. на чертеже	Условный номер образуемого ЗУ/ЧЗУ	Площадь образуемого ЗУ/ЧЗУ, кв. м	Местоположение образуемого ЗУ	Категория земель образуемого ЗУ	Вид разрешенного использования образуемого ЗУ	Номера характерных точек образуемого земельного участка	Возможный способ образования
Образуемые участки для постоянного пользования объекта							
136	27:01:0000001:ЗУ2	28057	Хабаровский край, Амурский район, пос. при ст. Малмыж	Земли населенных пунктов	Железнодорожный транспорт (Код 7.1)	1637-1653	Образование земельного участка из земель, находящихся в неразграниченной государственной собственности. Возможно заключение долгосрочного договора аренды/соглашения о публичном сервитуте.
137	27:01:0000001:ЗУ3	14873	Хабаровский край, Амурский район, пос. при ст. Малмыж	Земли населенных пунктов	Железнодорожный транспорт (Код 7.1)	1654-1687	Образование земельного участка из земель, находящихся в неразграниченной государственной собственности. Возможно заключение долгосрочного договора аренды/соглашения о публичном сервитуте.
Образуемые участки для временного пользования на период строительства объекта							
80	27:01:0000001:ЗУ1	849	Хабаровский край, Амурский район, пос. при ст. Малмыж	Земли населенных пунктов	Железнодорожный транспорт (Код 7.1)	781-788	Образование земельного участка из земель, находящихся в неразграниченной государственной собственности. Заключение договора аренды/соглашения о публичном сервитуте.
81	27:01:0000001:ЗУ2	6729	Хабаровский край, Амурский район, пос. при ст. Малмыж	Земли населенных пунктов	Железнодорожный транспорт (Код 7.1)	789-799	Образование земельного участка из земель, находящихся в неразграниченной государственной собственности. Заключение договора аренды/соглашения о публичном сервитуте.

Взам. инв. №	
Подп. и дата	
Инв. № подл.	

Изм.	Кол.уч.	Лист	№ док.	Подп.	Дата	6440-ИРД-III-ПМТ2	Лист
							4

Дополнить п.п. 1.1 «Перечень и сведения о площади образуемых земельных участков, в том числе возможные способы их образования, вид разрешенного использования» Раздела 2. Проект межевания территории. Текстовая часть (6440-ИРД-III-ПМТ2.1) следующей информацией, представленной в Приложении Б.

1.2 Вид разрешенного использования

Вид разрешенного использования образуемых земельных участков с номерами установлен в соответствии с классификатором видов разрешенного использования земельных участков, утвержденным Приказом Федеральной службы государственной регистрации, кадастра и картографии от 10 ноября 2020 г. № П/0412 (выдержка представлена в таблице №2).

Таблица №2

Наименование вида разрешенного использования земельного участка	Описание вида разрешенного использования земельного участка	Код (числовое обозначение) вида разрешенного использования земельного участка
Железнодорожный транспорт	Размещение объектов капитального строительства железнодорожного транспорта. Содержание данного вида разрешенного использования включает в себя содержание видов разрешенного использования с кодами 7.1.1 - 7.1.2	7.1

1.3 Категория земель образуемых земельных участков

Земельным участкам, образуемым в границах населенных пунктов, возможная для установления категория земель – «Земли населенных пунктов» согласно ч.4 статьи 14 Федерального закона от 21.12.2004 N 172-ФЗ (ред. от 30.12.2021) «О переводе земель или земельных участков из одной категории в другую».

Инов. № подл.	Подп. и дата	Взам. инв. №							Лист
			6440-ИРД-III-ПМТ2						
Изм.	Коп.уч.	Лист	№ док.	Подп.	Дата				

2 Целевое назначение лесов, вид (виды) разрешенного использования лесного участка, количественные и качественные характеристики лесного участка, сведения о нахождении лесного участка в границах особо защитных участков лесов

Внесение изменений в подраздел 2 «Целевое назначение лесов, вид (виды) разрешенного использования лесного участка, количественные и качественные характеристики лесного участка, сведения о нахождении лесного участка в границах особо защитных участков лесов» Раздела 2. «Проект межевания территории. Текстовая часть (6440-ИРД-III-ПМТ2.2) не требуется.

Инва. № подкл.	Подп. и дата	Взам. инв. №					Лист
Изм.	Коп.уч.	Лист	№док	Подп.	Дата	6440-ИРД-III-ПМТ2	

3 Перечень и сведения о земельных участках, на которых линейный объект может быть размещен на условиях сервитута, в том числе на условиях публичного сервитута

В случаях, установленных законодательством согласно ст. 23 главы 4, главой 5.3 и главой 5.7 Земельного Кодекса РФ, на образуемые земельные участки возможно установление публичного сервитута.

Настоящим проектом **исключить** из «Перечня земельных участков, на которых линейный объект может быть размещен на условиях сервитута, в том числе на условиях публичного сервитута», земельные участки, предоставляемые для постоянного пользования Объекта с условными номерами **27:01:0000001:ЗУ2(№136) и 27:01:0000001:ЗУ3(№137)**, земельные участки, предоставляемые для временного пользования на период строительства Объекта с условными номерами **27:01:0000001:ЗУ1(№80) и 27:01:0000001:ЗУ2(№81)**.

Дополнить подраздел 3 «Перечень и сведения о земельных участках, на которых линейный объект может быть размещен на условиях сервитута, в том числе на условиях публичного сервитута» Раздела 2. Проект межевания территории. Текстовая часть (6440-ИРД-III-ПМТ2.1) образуемыми земельными участками с условными номерами **№№1-23** для эксплуатации Объекта и **№№1-6** на период строительства, в отношении которых возможна процедура установления публичного сервитута в соответствии со ст.39.37 Земельного кодекса РФ, а также согласно п.5 ст. 4 Федерального закона от 31.07.2020 №254 «Об особенностях регулирования отдельных отношений в целях модернизации и расширения магистральной инфраструктуры и о внесении изменений в отдельные законодательные акты Российской Федерации». Перечень и сведения о земельных участках, на которых линейный объект может быть размещен на условиях сервитута, в том числе на условиях публичного сервитута, также представлен в Приложении Б.

Инов. № подкл.	Подп. и дата	Взам. инв. №							Лист
Изм.	Коп.уч.	Лист	№док	Подп.	Дата	6440-ИРД-III-ПМТ2			

4 Перечень и сведения о площади образуемых земельных участков, которые будут отнесены к территориям общего пользования или имуществу общего пользования, в том числе в отношении которых предполагаются резервирование и (или) изъятие для государственных или муниципальных нужд

Дополнить п.4 «Перечень и сведения о площади образуемых земельных участков, которые будут отнесены к территориям общего пользования или имуществу общего пользования, в том числе в отношении которых предполагаются резервирование и (или) изъятие для государственных или муниципальных нужд» Раздела 2. Проект межевания территории. Текстовая часть (6440-ИРД-III-ПМТ2.2) сведениями о земельных участках, в отношении которых возможно изъятие для государственных или муниципальных нужд для реализации Объекта, представленными в Приложении Б.

Инь. № подл.	Подп. и дата	Взам. инв. №					Лист
Изм.	Коп.уч.	Лист	№ док	Подп.	Дата	6440-ИРД-III-ПМТ2	

31	658278.93	3296901.84
32	658265.47	3296890.67
33	658231.84	3296862.66
34	658249.41	3296841.52
35	658230.75	3296827.71
36	658214.65	3296850.43
37	658182.89	3296826.72
38	658171.14	3296823.85
39	658163.78	3296818.89
40	658123.14	3296791.54
41	658083.21	3296771.23
42	658048.03	3296756.52
1	658035.88	3296753.27

Перечень координат характерных точек границ земельного участка 27:01:0000001:93:3У1 площадью 148 кв. м, образуемого из существующего земельного участка 27:01:0000001:93

№ точки	X, м	Y, м
43	657998.7	3296743.3
44	657997.07	3296749.2
45	657969.39	3296741.25
46	657969.9	3296739.48
47	657981.45	3296738.67
43	657998.7	3296743.3

Перечень координат характерных точек границ земельного участка 27:01:0000001:34:3У1 площадью 242 кв. м, образуемого из существующего земельного участка 27:01:0000001:34

№ точки	X, м	Y, м
48	657998.71	3296743.3
49	657999.06	3296743.39
50	658035.88	3296753.26
51	658034.15	3296759.49
52	657997.07	3296749.2
48	657998.71	3296743.3

Перечень координат характерных точек границ земельного участка 27:01:0000001:60:3У1 площадью 1258 кв. м, образуемого из существующего земельного участка 27:01:0000001:60

№ точки	X, м	Y, м
53	658249.42	3296841.52
54	658284.64	3296867.57
55	658265.47	3296890.67
56	658231.84	3296862.66
53	658249.42	3296841.52

Перечень координат характерных точек границ земельного участка 27:01:0000001:139:3У1 площадью 533 кв. м, образуемого из существующего земельного участка 27:01:0000001:139

№ точки	X, м	Y, м
57	658284.64	3296867.58
58	658298.72	3296877.99
59	658278.93	3296901.84
60	658265.47	3296890.67
57	658284.64	3296867.58

Перечень координат характерных точек границ земельного участка 27:01:0000001:150:3У1 площадью 147 кв. м, образуемого из существующего земельного участка 27:01:0000001:150

№ точки	X, м	Y, м
61	658294.07	3296909.66
62	658284.05	3296902.17
63	658300.73	3296879.48
64	658298.72	3296878.0
65	658278.93	3296901.84
66	658291.74	3296912.47
61	658294.07	3296909.66

Взам. инв. №	
Подп. и дата	
Инв. № подл.	

Изм.	Кол.уч.	Лист	№ док	Подп.	Дата
------	---------	------	-------	-------	------

6440-ИРД-III-ПМТ2

Лист

10

№ точки	X, м	Y, м
115	658751.76	3297648.0
116	658744.79	3297650.6
117	658746.27	3297630.7
115	658751.76	3297648.0
Перечень координат характерных точек границ земельного участка 27:01:0000001:108:3У1 площадью 246 кв. м, образуемого из существующего земельного участка 27:01:0000001:108		
№ точки	X, м	Y, м
118	658751.77	3297648.0
119	658763.19	3297683.92
120	658757.94	3297685.88
121	658744.79	3297650.6
118	658751.77	3297648.0
Перечень координат характерных точек границ земельного участка 27:01:0000001:87:3У1 площадью 148 кв. м, образуемого из существующего земельного участка 27:01:0000001:87		
№ точки	X, м	Y, м
122	658763.19	3297683.93
123	658772.4	3297712.92
124	658768.58	3297714.42
125	658757.94	3297685.88
122	658763.19	3297683.93
Перечень координат характерных точек границ земельного участка 27:01:0000001:96:3У1 площадью 128 кв. м, образуемого из существующего земельного участка 27:01:0000001:96		
№ точки	X, м	Y, м
126	658776.45	3297725.64
127	658784.84	3297752.05
128	658779.04	3297753.84
129	658773.48	3297727.56
126	658776.45	3297725.64
Перечень координат характерных точек границ земельного участка 27:01:0000001:113:3У1 площадью 182 кв. м, образуемого из существующего земельного участка 27:01:0000001:113		
№ точки	X, м	Y, м
130	658784.84	3297752.06
131	658793.24	3297778.47
132	658786.67	3297780.8
133	658779.04	3297753.84
130	658784.84	3297752.06
Перечень координат характерных точек границ земельного участка 27:01:0000001:134:3У1 площадью 350 кв. м, образуемого из существующего земельного участка 27:01:0000001:134		
№ точки	X, м	Y, м
134	658810.47	3297832.7
135	658805.4	3297834.45
136	658786.67	3297780.8
137	658793.24	3297778.48
134	658810.47	3297832.7
Перечень координат характерных точек границ земельного участка 27:01:0000001:142:3У1 площадью 283 кв. м, образуемого из существующего земельного участка 27:01:0000001:142		
№ точки	X, м	Y, м
138	658827.19	3297885.3
139	658822.55	3297886.87
140	658805.4	3297834.45
141	658810.48	3297832.7
138	658827.19	3297885.3

Взам. инв. №

Подп. и дата

Инд. № подл.

Изм.	Кол.уч.	Лист	№ док.	Подп.	Дата

6440-ИРД-III-ПМТ2

Лист

12

Перечень координат характерных точек границ земельного участка 27:01:0000001:104:3У1 площадью 278 кв. м, образуемого из существующего земельного участка 27:01:0000001:104

№ точки	X, м	Y, м
142	658827.2	3297885.31
143	658828.16	3297888.33
144	658843.93	3297919.38
145	658834.34	3297922.96
146	658822.55	3297886.87
142	658827.2	3297885.31

Перечень координат характерных точек границ земельного участка 27:01:0000001:97:3У1 площадью 783 кв. м, образуемого из существующего земельного участка 27:01:0000001:97

№ точки	X, м	Y, м
147	658843.94	3297919.38
148	658845.94	3297923.31
149	658870.78	3297953.4
150	658873.13	3297955.04
151	658856.07	3297970.41
152	658836.9	3297930.79
153	658834.34	3297922.96
147	658843.94	3297919.38

Перечень координат характерных точек границ земельного участка 27:01:0000001:64:3У1 площадью 1007 кв. м, образуемого из существующего земельного участка 27:01:0000001:64

№ точки	X, м	Y, м
154	658873.13	3297955.05
155	658904.21	3297976.81
156	658880.79	3297997.89
157	658856.07	3297970.41
154	658873.13	3297955.05

Перечень координат характерных точек границ земельного участка 27:01:0000001:102:3У1 площадью 1483 кв. м, образуемого из существующего земельного участка 27:01:0000001:102

№ точки	X, м	Y, м
158	658913.06	3297983.01
159	658947.02	3298006.8
160	658916.92	3298032.83
161	658887.38	3298005.21
158	658913.06	3297983.01

Перечень координат характерных точек границ земельного участка 27:01:0000001:136:3У1 площадью 1110 кв. м, образуемого из существующего земельного участка 27:01:0000001:136

№ точки	X, м	Y, м
162	658969.55	3298022.57
163	658938.98	3298050.57
164	658916.92	3298032.83
165	658947.03	3298006.81
162	658969.55	3298022.57

Перечень координат характерных точек границ земельного участка 27:01:0000001:146:3У1 площадью 966 кв. м, образуемого из существующего земельного участка 27:01:0000001:146

№ точки	X, м	Y, м
166	658969.55	3298022.58
167	658991.13	3298037.68
168	658960.44	3298061.88
169	658938.98	3298050.57
166	658969.55	3298022.58

Перечень координат характерных точек границ земельного участка 27:01:0000001:177:3У1 площадью 1 кв. м, образуемого из существующего земельного участка 27:01:0000001:177

--	--	--

Инд. № подл.	
Подп. и дата	
Взам. инв. №	

Изм.	Кол.уч.	Лист	№ док.	Подп.	Дата

6440-ИРД-III-ПМТ2

Лист

13

№ точки	X, м	Y, м
170	659019.74	3298048.94
171	659021.15	3298049.28
172	659020.44	3298049.84
170	659019.74	3298048.94

Таблица №4

Перечень координат характерных точек границ земельного участка 27:01:0000001:34:ЗУ1 площадью 202 кв. м, образуемой из существующего земельного участка 27:01:0000001:34		
№ точки	X, м	Y, м
1	658035.88	3296753.26
2	657999.06	3296743.39
3	658025.37	3296741.81
4	658037.62	3296746.99
1	658035.88	3296753.26
Перечень координат характерных точек границ земельного участка 27:01:0000001:3У1 площадью 593 кв. м, образуемого из земель, находящихся в государственной или муниципальной собственности, расположенного в кадастровом квартале 27:01:0000001		
№ точки	X, м	Y, м
5	658121.48	3296783.84
6	658163.78	3296818.89
7	658123.14	3296791.54
8	658083.21	3296771.23
9	658048.03	3296756.52
10	658035.88	3296753.27
11	658037.62	3296747.0
12	658091.08	3296769.6
13	658090.57	3296770.83
5	658121.48	3296783.84
Перечень координат характерных точек границ земельного участка 27:01:0000001:59:ЗУ1 площадью 53 кв. м, образуемого из существующего земельного участка 27:01:0000001:59		
№ точки	X, м	Y, м
14	658091.09	3296769.6
15	658097.18	3296772.18
16	658115.3	3296778.71
17	658121.48	3296783.83
18	658090.57	3296770.83
14	658091.09	3296769.6
Перечень координат характерных точек границ земельного участка 27:01:0000001:152:ЗУ1 площадью 1 кв. м, образуемого из существующего земельного участка 27:01:0000001:152		
№ точки	X, м	Y, м
19	658312.71	3296924.18
20	658310.85	3296922.21
21	658312.99	3296923.88
19	658312.71	3296924.18
Перечень координат характерных точек границ земельного участка 27:01:0000001:164:ЗУ1 площадью 70 кв. м, образуемого из существующего земельного участка 27:01:0000001:164		
№ точки	X, м	Y, м
22	658312.99	3296923.89
23	658334.98	3296941.09
24	658331.73	3296944.36
25	658312.71	3296924.19
22	658312.99	3296923.89

Взам. инв. №

Подп. и дата

Инв. № подл.

Изм.	Кол.уч.	Лист	№ док	Подп.	Дата

6440-ИРД-III-ПМТ2

Лист

14

Перечень координат характерных точек границ земельного участка 27:01:0000001:3У2 площадью 6658 кв. м, образуемого из земель, находящихся в государственной или муниципальной собственности, расположенного в кадастровом квартале 27:01:0000001

№ точки	X, м	Y, м
26	658331.73	3296944.37
27	658334.99	3296941.09
28	658436.25	3297020.27
29	658545.07	3297140.06
30	658620.22	3297284.46
31	658606.01	3297291.04
32	658582.22	3297244.15
33	658553.42	3297191.97
34	658511.61	3297131.11
35	658495.24	3297110.13
36	658397.9	3297001.38
37	658346.05	3296959.55
26	658331.73	3296944.37

Инва. № подкл.	Подп. и дата	Взам. инв. №						

Изм.	Коп.уч.	Лист	№ док	Подп.	Дата

6440-ИРД-III-ПМТ2

Лист

15

6 Сведения о границах территории, применительно к которой осуществляется подготовка проекта межевания

Внести изменения в сведения о границе территории Объекта, в отношении которой утвержден проект межевания (Документация по планировке территории «Электрификация линии Волочаевка II – Комсомольск-Сортировочный Дальневосточной железной дороги» Этап 3. Электрификация участка Менгон (вкл.) – Комсомольск-Сортировочный (искл.) утверждена распоряжением Федерального агентства железнодорожного транспорта от 19.12.2022 г. №ВЛ-468-р), содержащие перечень координат характерных точек этих границ в системе координат, используемой для ведения Единого государственного реестра.

(Таблица №5)

Номер характерной точки	X	у
1	669644.07	3311222.37
2	669645.76	3311214.09
3	669639.59	3311177.12
4	669636.29	3311171.46
5	661787.29	3309907.27
6	661790.14	3309903.27
7	661821.02	3309923.12
8	661893.85	3309963.37
9	661901.77	3309965.61
10	661935.64	3309985.61
11	661952.16	3309991.23
12	661958.93	3310006.15
13	661997.75	3310015.43
14	662032.08	3310023.65
15	662099.67	3310032.31
16	662229.45	3310047.26
17	662403.21	3310065.8
18	662607.68	3310084.8
19	662685.83	3310090.76
20	662752.19	3310094.69
21	662799.66	3310095.59
22	662833.42	3310093.79
23	662863.08	3310092.22
24	662893.22	3310091.52
25	662893.88	3310073
26	662866.85	3310074.01
27	662837.05	3310075.71
28	662802.11	3310077.69
29	662706.5	3310077.92
30	662706.37	3310077.92
31	662683.59	3310077.95
32	662544.04	3310064.03
33	662537.51	3310063.35
34	662530.66	3310061.89
35	662325.7	3310042.19
36	662298.46	3310039.36
37	662276.3	3310035.94
38	662267.34	3310034.56
39	662219.94	3310027.25
40	662121.29	3310016.28
41	662035.04	3310004.98
42	662002.7	3309995.38
43	661918.24	3309970.29
44	661831.74	3309926.54
45	661777.44	3309885.72
46	661740.42	3309857.88
47	661673.29	3309789.53
48	661621.05	3309713.32
49	661596.42	3309671.74
50	661624.2	3309727.67
51	661651.16	3309772.04
52	661686.64	3309815.54
53	661756.63	3309883.25
54	661774.63	3309890.81
55	661783.08	3309896.35
56	661779.47	3309901.53
57	662475.96	3310027.06
58	662482.32	3310027.61
59	662487.9	3310004.45

Номер характерной точки	X	у
60	662459.09	3310002.29
61	662453.65	3310023.84
62	661926.27	3309944.52
63	662040.38	3309980.57
64	662098.59	3309988.86
65	661917.54	3309924.98
66	661849.77	3309876.31
67	661856.26	3309866.32
68	661840.05	3309858.2
69	661828.4	3309850.66
70	661823.68	3309857.57
71	661727.48	3309788.49
72	661674.65	3309729.55
73	661497.21	3309422.28
74	661441.13	3309241.42
75	661099.2	3307596.51
76	660758.98	3306623.04
77	660734.87	3306536.55
78	660707.06	3306474.48
79	660649.49	3306309.76
80	660640.08	3306315.47
81	660695.37	3306476.27
82	660951.21	3307205.37
83	661082.28	3307579.94
84	661129.45	3307782.66
85	661164.54	3307943.72
86	661243.04	3308332.28
87	661350.29	3308850.06
88	661410.52	3309148.17
89	661451.33	3309330.01
90	661489.19	3309423.15
91	661553.33	3309546.06
92	661643.11	3309697.77
93	661694.51	3309772.85
94	661754.81	3309838.67
95	661844.83	3309905.3
96	660928.52	3307235.96
97	661041.84	3307568.08
98	661077.7	3307715.1
99	661100.46	3307815.7
100	661148.49	3308055.29
101	661188.28	3308234.32
102	661191.38	3308233.71
103	661354.73	3309020.88
104	661413.92	3309316.66
105	661452.85	3309430.05
106	661499.13	3309509.1
107	661505.07	3309512.56
108	661463.96	3309435.28
109	661427.11	3309341.92
110	661384.23	3309154.32
111	661323.48	3308853.21
112	661216.93	3308339.12
113	661195.73	3308232.84
114	661139.39	3307950.31
115	661111.29	3307813.5
116	661106.04	3307787.93
117	661087.46	3307712.66
118	661057.11	3307589.69

Взам. инв. №

Подп. и дата

Инв. № подл.

Изм.	Кол.уч.	Лист	№ док.	Подп.	Дата

6440-ИРД-III-ПМТ2

Лист

16

Номер характерной точки	X	Y
119	660929.15	3307214.81
120	660840.93	3306963.45
121	660672.78	3306484.35
122	660615.97	3306330.09
123	660613.32	3306331.79
124	660679.54	3306518.42
125	660836.55	3306964.94
126	660831.97	3306966.49
127	661111.87	3302920.77
128	661112.21	3302913.25
129	661104.63	3302888.81
130	661098.64	3302877.59
131	661078.07	3302923.43
132	661100.37	3303001.33
133	661086.43	3302909.85
134	661070.08	3302897.41
135	661055.35	3300428.18
136	661035.9	3300298.25
137	660863.8	3299981.48
138	660727.99	3299654.07
139	660627.53	3299225.64
140	660561.49	3299076.77
141	660205.39	3298697.69
142	660187.38	3298661.87
143	660084.91	3298561.84
144	660087.26	3298559.6
145	660074.8	3298546.58
146	660072.01	3298549.24
147	659957.14	3298437.11
148	659709.53	3298304.91
149	659670.72	3298294.92
150	659588.44	3298254.42
151	659312.34	3298118.53
152	659202.65	3298092.44
153	659182.05	3298111.49
154	659205.59	3298113.93
155	659308.23	3298143.69
156	659441.86	3298209.07
157	659566.6	3298270.11
158	659577.59	3298275.49
159	659733.32	3298353.8
160	659860.68	3298410.68
161	659947.17	3298467.17
162	660017.61	3298527.04
163	660177.76	3298691.8
164	660408.25	3298934.56
165	660503.24	3299040.61
166	660508.48	3299046.45
167	660570.67	3299148.77
168	660625.01	3299309.33
169	660678.36	3299534.96
170	660747.78	3299780.87
171	660789.24	3299876.55
172	660801.62	3299905.11
173	660978.58	3300226.64
174	661018.06	3300314.1
175	661030.01	3300468.73
176	660997.44	3300656.14
177	660940.74	3300948.31
178	660934.42	3300983.51
179	660926.2	3301029.3
180	660871.19	3301254.53
181	660832.71	3301339.8
182	660730.73	3301524.59
183	660557.22	3301753.63
184	660509.31	3301843.23
185	660478.09	3301901.62
186	660458.82	3302008.1
187	660495.91	3302173.76
188	660566.84	3302281.8
189	660667.68	3302396.97
190	660699.58	3302433.13
191	660735.28	3302473.25
192	660758.55	3302500.25
193	660806.7	3302556.19
194	660840.26	3302566.3
195	660545.21	3302235.92
196	660527.76	3302201.08
197	660481.46	3301976.82
198	660482.99	3301938.06

Номер характерной точки	X	Y
199	660544.36	3301791.7
200	660761.31	3301523.6
201	660901.54	3301234.86
202	660819.95	3302571.6
203	660886.65	3302648.75
204	660905.47	3302670.53
205	660911.27	3302665.02
206	660943.07	3302681.42
207	660840.26	3302566.31
208	660806.69	3302556.19
209	660887.94	3302704.82
210	660898.33	3302701.96
211	660865.45	3302664.55
212	660800.2	3303829.63
213	660808.78	3303811.75
214	660796.33	3303805.6
215	660802.27	3303793.22
216	660796.04	3303790.68
217	660788.08	3303807.37
218	660771.7	3303838.8
219	660784.48	3303844.59
220	660540.21	3304835.88
221	660537.79	3304816.94
222	660537.5	3304815.89
223	660536.21	3304815.88
224	660536.21	3304818.67
225	660536.55	3304821.88
226	660529.18	3304821.88
227	660528.61	3304824.77
228	660528.15	3304827.12
229	660527.6	3304829.91
230	660532.91	3304829.89
231	660530.67	3304833.96
232	660530.75	3304835.89
233	660475.54	3301851.19
234	660538.13	3301739.07
235	660489.95	3301812.98
236	660453.11	3301891.37
237	660457.8	3304777.17
238	660460.1	3304765.08
239	660462.96	3304750.09
240	660484.02	3304639.47
241	660467.76	3304636.77
242	660463	3304635.98
243	660449.37	3304682.01
244	660443.78	3304683.35
245	660403.78	3304815.03
246	660396.57	3304816.83
247	660395.59	3304822.86
248	660355.67	3304823.86
249	660355.88	3304831.86
250	660395.09	3304830.87
251	660395.35	3304836.87
252	660418.23	3304836.29
253	660420.06	3304830.24
254	660446.2	3304829.62
255	660443.35	3302095.65
256	660468.08	3302187.43
257	660454.82	3302121.88
258	660431.82	3302008.18
259	660286.16	3298847.62
260	660288.92	3298845.02
261	660283.39	3298839.19
262	660280.65	3298841.81
263	660042.76	3298597.07
264	660047.47	3298592.52
265	660039.45	3298584.19
266	660034.92	3298588.57
267	657898.92	3296747.63
268	657866.08	3296750.47
269	657448.5	3296866.62
270	657412.75	3296866.71
271	657405.87	3296868.73
272	657380.47	3296801.04
273	657394.98	3296729.09
274	657417.22	3296687.5
275	657541.25	3296499.69
276	657595.19	3296414.73
277	657641.4	3296345.92
278	657740.47	3296267

Взам. инв. №

Подп. и дата

Инв. № подл.

Изм.	Кол.уч.	Лист	№ док.	Подп.	Дата

6440-ИРД-III-ПМТ2

Лист

17

Формат А4

Номер характерной точки	X	Y
279	657792.37	3296229.88
280	658024.65	3296090.22
281	658324.66	3295906.65
282	658402.5	3295857.15
283	658494.37	3295801.24
284	658520.34	3295785.57
285	658553.13	3295762.16
286	658588.15	3295729.33
287	658637.49	3295667.57
288	658674.68	3295599.4
289	658695.42	3295523.37
290	658703.2	3295441.64
291	658693.81	3295238.32
292	658689.69	3294950.05
293	658692.12	3294927.08
294	658699.52	3294909.54
295	658912.96	3294460.42
296	658945.91	3294389.35
297	659018.72	3294223.91
298	659040.5	3294176.09
299	659083.28	3294087.18
300	659137.29	3293964.18
301	659396.32	3293417.62
302	659455.77	3293166.72
303	659461.43	3293133.85
304	659460.07	3293098.49
305	659434.39	3292959.23
306	659460.79	3292962.64
307	659485.67	3292963.25
308	659555.31	3292971.24
309	659724.26	3292301.58
310	659722.49	3292283.46
311	659561.05	3291507.68
312	659148.83	3291580.52
313	659302.05	3292330.21
314	659206.41	3292345.21
315	659218.42	3292422.02
316	659261.7	3292417.24
317	659296.73	3292408.5
318	659303.99	3292513.05
319	659330.25	3292618.38
320	659245.55	3292636.96
321	659262.42	3292725.32
322	659351.79	3292709.04
323	659412.64	3292957.42
324	659438.06	3293100.34
325	659439.31	3293132.42
326	659434.53	3293161.18
327	659375.22	3293411.96
328	659078.19	3293314.3
329	658994.1	3293405.68
330	658985.77	3293399.51
331	658979.81	3293400.76
332	658961.13	3293430.26
333	658961.5	3293435.03
334	658988.9	3293451.69
335	658996.43	3293448.13
336	659017.66	3293420.3
337	659011.67	3293416.18
338	659083.66	3293340.27
339	659364.48	3293431.33
340	659118.44	3293955.97
341	659064.33	3294079.39
342	659017.42	3294176.35
343	658994.97	3294226.81
344	658919.15	3294392.31
345	658888.91	3294462.08
346	658679.61	3294902.21
347	658671.38	3294924.03
348	658669.14	3294947.81
349	658673.54	3295238.87
350	658682.29	3295441.96
351	658675.02	3295518.43
352	658651.93	3295590.88
353	658619.73	3295655.18
354	658572.58	3295715.16
355	658540.94	3295746.65
356	658510.03	3295772.11
357	658485.29	3295787.89
358	658383.79	3295851.19

Номер характерной точки	X	Y
359	658316.46	3295895.02
360	658017.64	3296078.99
361	657784.47	3296217.74
362	657729.86	3296256.11
363	657632.69	3296336.48
364	657576.22	3296403.01
365	657512.03	3296487.9
366	657400	3296675.57
367	657374.26	3296723.43
368	657358.5	3296802.04
369	657385.34	3296874.74
370	657365.98	3296880.42
371	657370.28	3296894.18
372	657294.75	3296919.97
373	657306.67	3296916.49
374	657399.47	3296889.41
375	657644.88	3296817.78
376	659045.83	3297994.55
377	659024.6	3297972.04
378	658985.47	3298007.99
379	658967.36	3297989.23
380	658985.43	3297973.6
381	658958.05	3297944.1
382	658913.06	3297983.01
383	658904.21	3297976.81
384	658910.94	3297970.76
385	658886.22	3297943.25
386	658857.83	3297914.2
387	658872.41	3297908.58
388	658860.27	3297874.17
389	658848.97	3297877.94
390	658830.38	3297825.84
391	658811.44	3297772.05
392	658840.28	3297761.84
393	658831.55	3297737.67
394	658818.23	3297716.45
395	658797.7	3297711.87
396	658776.45	3297725.64
397	658772.4	3297712.92
398	658805.67	3297699.88
399	658795.27	3297671.97
400	658782.12	3297636.69
401	658775.76	3297619.64
402	658747.06	3297620.07
403	658746.27	3297630.7
404	658659.22	3297356.84
405	658630.74	3297369.96
406	658644.96	3297408.19
407	658735.26	3297654.71
408	658751.79	3297717.89
409	658805.73	3297882.31
410	658819.58	3297917.81
411	658862.71	3297990.4
412	658938.89	3298057.21
413	658965.02	3298073.14
414	659016.94	3298094.41
415	659182.04	3298111.49
416	659202.64	3298092.44
417	659021.15	3298049.28
418	659062.97	3298016.34
419	657898.92	3296747.63
420	658079.49	3296779.99
421	658176.45	3296842.78
422	658234.32	3296877.25
423	658341.24	3296973.15
424	658384.24	3297000.04
425	658439.69	3297054.72
426	658501.41	3297131.96
427	658537.91	3297180.72
428	658596.85	3297290.97
429	658623	3297349.58
430	658652.39	3297338.24
431	658620.22	3297284.46
432	658545.07	3297140.06
433	658436.25	3297020.27
434	658334.99	3296941.09
435	658350.14	3296925.85
436	658331.24	3296903.94
437	658313.64	3296886.06
438	658300.84	3296875.44

Взам. инв. №

Подп. и дата

Инв. № подл.

Изм.	Кол.уч.	Лист	№ док.	Подп.	Дата
------	---------	------	--------	-------	------

6440-ИРД-III-ПМТ2

Лист

18

Формат А4

Номер характерной точки	X	Y
439	658287.38	3296864.27
440	658253.75	3296836.31
441	658249.42	3296841.52
442	658230.75	3296827.71
443	658214.65	3296850.43
444	658182.89	3296826.72
445	658171.14	3296823.85
446	658163.78	3296818.89
447	658121.48	3296783.83
448	658125.09	3296785.35
449	658139.6	3296750.87
450	658105.08	3296736.39
451	658091.09	3296769.6
452	658037.62	3296746.99
453	658044.58	3296721.93
454	658007.5	3296711.64
455	657980.14	3296703.79
456	657969.9	3296739.47
457	657913.23	3296743.4
458	658261.46	3296954.93
459	658264.53	3296950.89
460	658279.5	3296964.79
461	658303.83	3296996.39
462	658455.9	3297126.11
463	658538.37	3297253.24
464	658621.4	3297422.02
465	658619.84	3297417.41
466	658597.88	3297359.4
467	658572.89	3297302.52
468	658542.24	3297251.68
469	658513.61	3297197.34
470	658507.79	3297192.87
471	658482.09	3297144.89
472	658421.81	3297070.19
473	658368.04	3297016.59
474	658326.09	3296981.28
475	658219.93	3296896.12
476	658175.86	3296868.17
477	658073.94	3296800.25
478	657901.29	3296771.5
479	657651.26	3296837.79
480	657401.53	3296913.53
481	657383.62	3296918.96
482	657149.13	3296987.55
483	657094.56	3297002.85
484	657176.94	3297010.1
485	657273.6	3296982.11
486	657313.42	3296978.41
487	657670.96	3296875.62
488	657693.42	3296858.86
489	657703.24	3296851.53
490	657874.68	3296801.3
491	658053.29	3296805.96
492	658089.34	3296820.15
493	658251.21	3296940.95
494	658248.24	3296944.86
495	654580.31	3295772.2
496	654580.01	3295784.67
497	654635.98	3295789.71
498	654636.36	3295797.87
499	654713.14	3295791.46
500	654878.74	3295790.38
501	654878.83	3295790.33
502	655028.58	3295708.59
503	655226.62	3295595.41
504	655226.69	3295595.37
505	655229.2	3295599.21
506	655173.62	3295629.44
507	655027.96	3295715.46
508	654880.21	3295796.06
509	654920.39	3295780.94
510	655127.02	3295660.07
511	655128.75	3295663.02
512	655143.71	3295654.96
513	655141.68	3295651.49
514	655229.54	3295600.09
515	655268.62	3295590.62
516	655371.48	3295602.97
517	655404.26	3295619.56
518	655491.93	3295700.17

Номер характерной точки	X	Y
519	655514.34	3295729.52
520	655556.82	3295867.8
521	655564.1	3295881.63
522	655545.41	3295879.53
523	655543.84	3295893.46
524	655571.99	3295896.59
525	655622.56	3295992.58
526	655658.51	3296026.64
527	655655.9	3296029.22
528	655668.02	3296040.35
529	655670.3	3296037.77
530	655717.98	3296082.89
531	655823.62	3296127.58
532	656010.82	3296206.77
533	656166.92	3296272.81
534	656303.49	3296457.78
535	656304.35	3296677.73
536	656358.37	3296776.04
537	656604.21	3296995.32
538	656641.32	3297034.62
539	656684.58	3297067.15
540	656850.65	3297094.53
541	656863.28	3297091.03
542	656912.92	3297099.01
543	656953.47	3297091.23
544	657024.61	3297054.23
545	657176.94	3297010.11
546	657094.56	3297002.86
547	656874.98	3297064.4
548	656803.5	3297055.77
549	656732.03	3297047.14
550	656652.25	3296999.69
551	656407.1	3296787.09
552	656365.65	3296734.29
553	656344.73	3296669.71
554	656344.59	3296669.28
555	656323.81	3296605.13
556	656324.33	3296524.84
557	656324.86	3296444.02
558	656290.07	3296362.59
559	656275.51	3296340.71
560	656266.27	3296326.82
561	656239.12	3296286.01
562	656156.69	3296225.49
563	655928.14	3296135.85
564	655894.38	3296121.17
565	655795.09	3296074.16
566	655749.86	3296047.72
567	655734.79	3296037.38
568	655712.94	3296019.18
569	655666.28	3295980.32
570	655622.18	3295926.9
571	655615.15	3295912.7
572	655604.64	3295891.46
573	655596.35	3295873.66
574	655590.36	3295856.09
575	655545.46	3295724.34
576	655466.38	3295615.59
577	655357.79	3295574.93
578	655236.78	3295558.47
579	655214.87	3295567.88
580	655112.8	3295611.74
581	654950.85	3295718.25
582	654868.89	3295750.75
583	654833.22	3295763.43
584	654769.26	3295773.67
585	654732.85	3295774.22
586	654632.26	3295771.65
587	654256.58	3296265.42
588	656320.74	3296350.41
589	656347.73	3296446.64
590	656341.24	3296386
591	656305.63	3296313.18
592	656252.57	3296260.45
593	656199.75	3296219.79
594	656166.33	3296206.83
595	655720.18	3295994.31
596	655703.61	3295980.64
597	655705.94	3295977.55
598	655697.44	3295971.48

Взам. инв. №

Подп. и дата

Инв. № подл.

Изм. Кол.уч. Лист №док Подп. Дата

6440-ИРД-III-ПМТ2

Лист

19

Формат А4

Номер характерной точки	X	Y
599	655695.63	3295973.38
600	655657.11	3295934.17
601	655680.96	3295965.28
602	655369.87	3295533.66
603	655481.82	3295601.35
604	655537.25	3295672.1
605	655570.71	3295714.81
606	655622.42	3295866.76
607	655623.5	3295869.41
608	655630.09	3295885.44
609	655644.16	3295917.27
610	655633.49	3295885.42
611	655667.85	3295875.74
612	655667.24	3295871.69
613	655662.43	3295856.49
614	655638.84	3295863.13
615	655635.47	3295854.03
616	655624.49	3295858.52
617	655570.31	3295696.58
618	655514.37	3295629.22
619	655474.58	3295589.6
620	655369.87	3295533.66
621	655300.48	3295516.59
622	655261.31	3295520.05
623	654595.3	3295806.02
624	654669	3295809.63
625	654694.01	3295809.63
626	654694.01	3295813.97
627	654702.01	3295813.97
628	654702.01	3295797.7
629	654604.98	3295804.28
630	654582.65	3295804.02
631	654580.31	3295772.2
632	654580.31	3295772.19
633	654632.26	3295771.64
634	654580.31	3295772.14
635	654532.27	3295772.6
636	654478.53	3295775.18
637	654347.28	3295780.58
638	654559.51	3295782.84
639	654580	3295784.68
640	654580	3295784.67
641	653519.7	3295681.55
642	653522.44	3295683.48
643	653546.8	3295685.37
644	653554.65	3295669.8
645	653556.63	3295631.93
646	653549.88	3295629.86
647	653523.72	3295621.67
648	653509.09	3295617.75
649	653503.64	3295639.54
650	653483.84	3295629.11
651	653479.27	3295650.37
652	653498.38	3295660.55
653	653503.64	3295639.55
654	653496.65	3295667.5
655	653501.67	3295669.74
656	653501.46	3295749.58
657	653459.4	3295725.16
658	653443.86	3295720.57
659	653403.72	3295696.35
660	653401.34	3295704.97
661	653386.82	3295610.24
662	653389.97	3295601.91
663	653372.92	3295596.57
664	653318.09	3295609.53
665	653324.79	3295611.93
666	653367.02	3295623.25
667	653372.24	3295608.5
668	653346.67	3295585.01
669	653330.54	3295573.76
670	653326.88	3295584.26
671	653308.39	3295575.94
672	653298.82	3295602.62
673	653217.4	3295626.01
674	653342.35	3295666.96
675	653343.08	3295664.17
676	653100.67	3295578.42
677	653084.94	3295578.07
678	652354.99	3295301.21

Номер характерной точки	X	Y
679	652351.41	3295305.99
680	652340.46	3295320.58
681	652392.46	3295386.95
682	652395.49	3295384.81
683	652456.66	3295471.12
684	652495.88	3295504.3
685	652643.71	3295521.39
686	652625.67	3295495.18
687	652602.2	3295494.02
688	652491.1	3295455.76
689	652446	3295423.4
690	652405.8	3295376.38
691	652372.9	3295331.46
692	652347.7	3295272.02
693	652321.41	3295172.11
694	652307.47	3295175.68
695	652314.81	3295202.92
696	652347.74	3295295.65
697	652470.06	3295032.45
698	652506.15	3295056.67
699	652519.96	3295065.94
700	652560.43	3295046.02
701	652519.3	3295005.22
702	652512.18	3294998.15
703	652492.55	3295018.78
704	652476.41	3295026.64
705	652426.44	3294993.08
706	652424.05	3294991.48
707	652418.75	3294998.66
708	652421.1	3295000.19
709	652446.5	3295016.7
710	652446.84	3295021.2
711	652437.92	3295033.83
712	652459.37	3295048.25
713	652452.89	3295089.57
714	652446.07	3295133.13
715	652430.12	3295137.24
716	652426.59	3295138.16
717	652344.4	3295159.87
718	652339.77	3295160.87
719	652266.89	3295179.65
720	652223.4	3295216.17
721	652100.55	3295296.29
722	652093.79	3295300.35
723	652072.8	3295314.17
724	652084.16	3295356.03
725	652085	3295359.71
726	652130.56	3295338.55
727	652112.26	3295698.5
728	652118.55	3295699.29
729	652137.05	3295538.06
730	652092.26	3295362.62
731	652091.38	3295359.2
732	652080.06	3295316.9
733	652097.49	3295305.57
734	652104.08	3295301.22
735	652228.12	3295220.7
736	652269.68	3295185.37
737	652341.46	3295166.96
738	652345.84	3295165.81
739	652426	3295144.56
740	652429.82	3295143.77
741	652451.33	3295137.62
742	652458.03	3295093.42
743	652465.32	3295045.36
744	652462.38	3295043.61
745	652370.15	3295263.28
746	652390.7	3295316.66
747	652426.1	3295359.98
748	652464.55	3295398.57
749	652495.8	3295426.27
750	652521.65	3295437.06
751	652521.71	3295436.9
752	652461.4	3295383.81
753	652409.9	3295315.2
754	652364.85	3295230.31
755	652356.4	3295174.85
756	652354.13	3295163.62
757	652347.79	3295165.3
758	652474.56	3295356.88

Взам. инв. №

Подп. и дата

Инв. № подл.

Изм.	Кол.уч.	Лист	№ док.	Подп.	Дата

6440-ИРД-III-ПМТ2

Лист

20

Формат А4

Номер характерной точки	X	Y
759	652480.27	3295356.21
760	652479.81	3295352.24
761	652470.85	3295353.26
762	652453.13	3295358.47
763	652452.86	3295356.14
764	652447.45	3295356.77
765	652424.5	3295313.8
766	652420.67	3295297.03
767	652408.24	3295303.52
768	652413.27	3295313
769	652450.45	3295362.54
770	652450.5	3295362.49
771	652448.64	3295358.99
772	652354.99	3295301.21
773	652331.64	3295283.32
774	652282.6	3295279.17
775	652277.08	3295299.08
776	652276.65	3295306.04
777	652282.36	3295322.86
778	652295.09	3295350.58
779	652304.85	3295368.04
780	651893.12	3294923.72
781	651978.82	3294879.31
782	651981.59	3294909.18
783	652071.2	3294900.88
784	652070.28	3294890.92
785	652100.15	3294888.15
786	652098.31	3294868.24
787	652206.77	3294857.84
788	652216.74	3294867.89
789	652340.63	3294992.69
790	652354.82	3294978.6
791	652233.29	3294856.17
792	652242.91	3294849.36
793	652225.77	3294825.59
794	652222.58	3294823.58
795	652194.37	3294827.01
796	652194.88	3294838.81
797	651973.07	3294859.76
798	651884.01	3294905.92
799	651890.24	3294918.09
800	651913.69	3294947.97
801	651960.25	3294930.78
802	652021.15	3294917.58
803	652145.05	3294931.04
804	652243.8	3294976.22
805	652293.95	3295038.45
806	652331.8	3295109.65
807	652345.05	3295153.31
808	652346.43	3295159.33
809	652352.4	3295157.75
810	652330.41	3295083.24
811	652295.59	3295021.99
812	652255.9	3294981.59
813	652209.83	3294953.15
814	652154.61	3294931.4
815	652112.16	3294922.59
816	652082.39	3294920.79
817	652082.48	3294919.14
818	652015.09	3294916.4
819	651971.94	3294925.47
820	651937.93	3294936.26
821	651986.71	3294969.52
822	652105.51	3294968.37
823	652175.24	3294991.94
824	652251.82	3295054.25
825	652292.99	3295121.2
826	652305.91	3295169.59
827	652319.84	3295166
828	652318.75	3295161.83
829	652306.1	3295125.09
830	652265.85	3295061.9
831	652209.05	3295008.52
832	652135.15	3294956.41
833	652024.45	3294939.16
834	651967.55	3294952.55
835	651925	3294971.17
836	651911.07	3294977.55
837	651917.75	3294989.12
838	651931.68	3295013.22

Номер характерной точки	X	Y
839	651942.35	3295002.78
840	651932.66	3294984.2
841	651599.01	3295268.2
842	651701.92	3295226.54
843	651727.35	3295207.11
844	651895.83	3295002.82
845	651907.14	3294995.75
846	651935.81	3295043.2
847	651942.65	3295039.06
848	651928.77	3295016.06
849	651931.68	3295013.23
850	651917.75	3294989.13
851	651911.06	3294977.55
852	651904.8	3294980.42
853	651891.75	3294986.32
854	651889.44	3294988.12
855	651845	3295022.84
856	651810.57	3295064.76
857	651747.85	3295141.12
858	651664.22	3295202.08
859	651628.95	3295227.79
860	651589.32	3295243.91
861	651893.12	3294923.72
862	651890.24	3294918.1
863	651872.59	3294904.99
864	651867.4	3294876.67
865	651854.57	3294879.22
866	651852.86	3294879.56
867	651858.67	3294908.98
868	651869.73	3294934.04
869	651886.41	3294961.57
870	651887.01	3294962.55
871	651891.35	3294959.2
872	651911.8	3294948.67
873	651913.69	3294947.97
874	651902.84	3294927.44
875	651895.89	3294922.29
876	651599.01	3295268.2
877	651589.31	3295243.91
878	651570.79	3295251.44
879	651595.19	3295312.58
880	651591.94	3295316.68
881	651616.92	3295337.49
882	651621.36	3295331.65
883	651716.74	3295405.86
884	651827.71	3295489.68
885	651839.82	3295473.76
886	651728.96	3295390.03
887	651633.92	3295315.14
888	651636.21	3295312.12
889	651610.9	3295292.83
890	651609.53	3295294.55
891	649783.21	3294715.05
892	649788.21	3294736.48
893	649793.82	3294754.17
894	649795.33	3294758.71
895	649921.14	3294735.01
896	649954.67	3294739.76
897	650150.1	3294817.29
898	650530.16	3294824.28
899	650567	3294836.44
900	650663.89	3294905.01
901	650702.92	3294961.39
902	650780.38	3295266.62
903	650818.22	3295326.89
904	650877.48	3295381.85
905	650929.03	3295429.66
906	651038.4	3295482.14
907	651064.68	3295484.73
908	651259.42	3295434.85
909	651370	3295386.55
910	651470.06	3295320.4
911	651580.47	3295275.7
912	651570.79	3295251.45
913	651355.85	3295338.9
914	651168.3	3295414.99
915	651098.57	3295425.23
916	651065.35	3295430.12
917	650964	3295413.38
918	650883.25	3295373.11

Взам. инв. №

Подп. и дата

Инв. № подл.

Изм. Кол.уч. Лист №док Подп. Дата

6440-ИРД-III-ПМТ2

Лист

21

Формат А4

Номер характерной точки	X	Y
919	650813	3295296.68
920	650764.4	3295166.05
921	650718.65	3294950.18
922	650677.9	3294884.44
923	650616.5	3294839.92
924	650589.74	3294822.33
925	650549	3294795.57
926	650499.77	3294786.03
927	650486.04	3294783.37
928	650480.4	3294782.28
929	650383.45	3294802.05
930	650266.55	3294810.96
931	650168.8	3294786.41
932	650049.6	3294723.16
933	649945.3	3294689.25
934	649781.91	3294709.58
935	650833.76	3295281.86
936	650896.85	3295352.12
937	650947.98	3295373.21
938	650886.25	3295331.08
939	650831.47	3295266.77
940	650814.2	3295233.25
941	650379.1	3294777.54
942	650480.4	3294756.87
943	650554.9	3294770.89
944	650629.8	3294808.42
945	650696.31	3294865.76
946	650732.04	3294916.72
947	650746.76	3294937.72
948	650786.26	3295163.76
949	650803.44	3295206.49
950	650790.72	3295151.26
951	650771.77	3294999.72
952	650753.36	3294942.16
953	650732.19	3294894.82
954	650701.63	3294852.75
955	650666.97	3294817.97
956	650585.97	3294776.89
957	650541.87	3294764.08
958	650478.92	3294751.99
959	650405.34	3294760.83
960	650302.21	3294785.46
961	649775.03	3294678.4
962	649870.87	3294668.7
963	649904.82	3294665.27
964	649869.4	3294661.82
965	649822.31	3294663.71
966	649784.56	3294670.12
967	649774.55	3294673.25
968	649333.76	3295185.69
969	649412.76	3295131.29
970	649471.76	3295105.75
971	649497.25	3295087.41
972	649610.12	3294921.75
973	649735.46	3294780.25
974	649765.16	3294764.39
975	649795.33	3294758.72
976	649793.81	3294754.17
977	649788.2	3294736.48
978	649783.2	3294715.05
979	649781.9	3294709.58
980	649779.02	3294710.87
981	649745.45	3294725.94
982	649659.85	3294784.07
983	649491.7	3295030.92
984	649324.15	3295169.99
985	649731	3294693.9
986	649766.9	3294679.23
987	649770.95	3294678.82
988	649775.02	3294678.4
989	649774.54	3294673.25
990	649724.46	3294688.89
991	649673.72	3294737.1
992	649284.94	3295218.02
993	649292.34	3295214.96
994	649289.71	3295208.59
995	649282.57	3295212.3
996	649217.03	3295191.31
997	649226	3295189.82
998	649266.42	3295166.95

Номер характерной точки	X	Y
999	649216.79	3295189.44
1000	649133.8	3295206.8
1001	649144.45	3295204.76
1002	649072.26	3295195.18
1003	649071.55	3295199.05
1004	648405.3	3295051.76
1005	648408.47	3295034.69
1006	648387.24	3295030.74
1007	648385.65	3295039.32
1008	648388.87	3295039.93
1009	648387.36	3295047.97
1010	648374.3	3295123.11
1011	648378.88	3295123.94
1012	648380.15	3295117.12
1013	648372.2	3295115.64
1014	648339.2	3295099.48
1015	648337.95	3295107.51
1016	648363.27	3295113.97
1017	648365.1	3295104.19
1018	648352.47	3295101.89
1019	648339.2	3295099.48
1020	648339.2	3295099.47
1021	648304.31	3295093.14
1022	648301.4	3295108.72
1023	648286.03	3295100.99
1024	648223.73	3295089.46
1025	648177.03	3295084.08
1026	648105.31	3295069.47
1027	648041.55	3295055.69
1028	647991.77	3295093.55
1029	647965.21	3295128.15
1030	647890.44	3295280.1
1031	647896.03	3295282.19
1032	647970.36	3295131.3
1033	647996.04	3295097.84
1034	648033.38	3295069.46
1035	648336.26	3295118.3
1036	648231.82	3295021.64
1037	648233.29	3295012.41
1038	648219.47	3295010.13
1039	648220.02	3295006.69
1040	648205.13	3295004.13
1041	648186.97	3295003.28
1042	648185.07	3295013.15
1043	647298.93	3294626.64
1044	647300.19	3294623.05
1045	647377.94	3294654.37
1046	647371.1	3294645.88
1047	647296.61	3294606.4
1048	647290.61	3294623.16
1049	646529.36	3294413.1
1050	647119.55	3294545.87
1051	647150.04	3294563.8
1052	647152.76	3294558.89
1053	647153.48	3294557.59
1054	647180.36	3294568.64
1055	647183.51	3294561.1
1056	647162.2	3294556.44
1057	647147.72	3294550.99
1058	647129.11	3294543.97
1059	647037.94	3294520.08
1060	646993.64	3294500.85
1061	646943.34	3294489.92
1062	646615.34	3294412.08
1063	646515.73	3294357.64
1064	646409.15	3294233.79
1065	646344.34	3294160.79
1066	646343.62	3294160.92
1067	646334.63	3294160.6
1068	646301.68	3294158.26
1069	646290.62	3294157.54
1070	646972.69	3294460.59
1071	647166.4	3294500.48
1072	647167.05	3294497.42
1073	646988.87	3294455.5
1074	646949.13	3294455.11
1075	641202.29	3293545.31
1076	641267.68	3293594.45
1077	641321.79	3293634.22
1078	641366.03	3293664.04

Взам. инв. №

Подп. и дата

Инв. № подл.

Изм. Кол.ч. Лист №док Подп. Дата

6440-ИРД-III-ПМТ2

Лист

22

Формат А4

Номер характерной точки	X	Y
1079	641443.7	3293709.3
1080	641506.77	3293742.95
1081	641607.22	3293791.88
1082	641847.98	3293901.55
1083	642580.32	3294239.59
1084	642699.71	3294292.71
1085	642826.89	3294348.82
1086	642937.2	3294397.25
1087	642980.08	3294415.86
1088	643007.68	3294426.46
1089	643028.35	3294433.12
1090	643060.79	3294441.88
1091	643106.17	3294451.8
1092	643198.04	3294468.15
1093	643253.52	3294474.61
1094	643291.73	3294476.81
1095	643339.5	3294476.45
1096	643375.5	3294473.7
1097	643459.56	3294460.1
1098	643802.59	3294400.86
1099	644407.25	3294292.46
1100	644700.47	3294241.71
1101	644829.99	3294220.27
1102	644851.68	3294218.35
1103	644915.35	3294220.59
1104	644943.53	3294225.11
1105	645054.14	3294261.66
1106	645239.66	3294327.07
1107	645617.71	3294464.2
1108	645803.4	3294533.48
1109	646042.54	3294628.53
1110	646138.03	3294664.22
1111	646190.03	3294677.44
1112	646223.9	3294687.54
1113	646982.52	3294964.11
1114	646988.27	3294949.3
1115	646699.7	3294843.9
1116	646477.99	3294762.9
1117	646294.62	3294695.94
1118	646212.68	3294666.65
1119	646177.57	3294657.38
1120	646137.69	3294647.02
1121	646102.87	3294634.94
1122	646047.67	3294613.52
1123	645935.78	3294567.66
1124	645852.85	3294533.98
1125	645720.96	3294484.54
1126	645498.95	3294403.56
1127	645218.32	3294302.16
1128	645093.27	3294258.13
1129	644966.23	3294215.6
1130	644936.57	3294206.82
1131	644917.74	3294203.96
1132	644883.91	3294201.73
1133	644845.79	3294202.46
1134	644827.78	3294204.34
1135	644617.06	3294238.98
1136	644350.33	3294286.71
1137	644060.85	3294338.72
1138	643792.97	3294386.08
1139	643500.24	3294436.7
1140	643388.36	3294456.03
1141	643351.65	3294459.16
1142	643296.04	3294459.9
1143	643252.6	3294457.67
1144	643211.29	3294453.24
1145	643179.38	3294448.47
1146	643134.73	3294440.25
1147	643071.07	3294426.78
1148	643043.54	3294419.67
1149	643016.32	3294411.38
1150	642992.87	3294402.94
1151	642885.02	3294357.08
1152	642710.48	3294279.98
1153	642587.15	3294224.7
1154	642205.08	3294048.69
1155	641934.91	3293923.94
1156	641805.91	3293864.72
1157	641597.69	3293769.13
1158	641515.61	3293729.03

Номер характерной точки	X	Y
1159	641439.47	3293688.3
1160	641374.65	3293650.17
1161	641317.41	3293612.1
1162	641216.25	3293534.81
1163	641195.94	3293518.19
1164	641181.15	3293465.14
1165	641237.68	3293400.62
1166	641246.15	3293407.91
1167	641523.04	3293649.57
1168	641759.65	3293843.48
1169	641805.92	3293864.72
1170	641857.86	3293884.09
1171	641997.27	3293936.07
1172	642584.37	3293817.36
1173	642765.19	3293846.68
1174	643095.28	3294146.33
1175	643213.11	3294190.82
1176	643752.87	3294078.06
1177	644471.58	3294224.37
1178	644841.35	3294197.71
1179	644848.03	3294202.11
1180	644851.11	3294197.01
1181	646069.12	3294109.16
1182	646069.5	3294109.2
1183	646263.82	3294128.85
1184	646290.62	3294157.53
1185	646301.68	3294158.25
1186	646334.63	3294160.59
1187	646343.62	3294160.91
1188	646344.33	3294160.78
1189	646336.73	3294152.21
1190	646215.3	3294083.96
1191	646198.4	3294082.4
1192	646112.95	3294074.54
1193	646084.32	3294077.11
1194	645962.7	3294088.03
1195	645729.13	3294107.83
1196	645603.85	3294117.17
1197	645261.17	3294145.29
1198	644600.79	3294196.68
1199	644447.3	3294193.87
1200	644365.1	3294172.61
1201	644344.58	3294168.6
1202	643890.09	3294079.68
1203	643706.67	3294056.61
1204	643324.31	3294139.34
1205	643224.94	3294146.57
1206	643121.94	3294127.93
1207	642988.3	3294031.58
1208	642787.08	3293848.81
1209	642690.1	3293806.28
1210	642574.04	3293796.44
1211	642200.39	3293876.04
1212	642180.09	3293877.78
1213	642095.95	3293885.03
1214	642066.5	3293887.57
1215	642026.91	3293890.98
1216	641969.29	3293881.03
1217	641879.08	3293865.46
1218	641858.32	3293856.52
1219	641844.28	3293850.48
1220	641784.62	3293824.78
1221	641745.89	3293808.11
1222	641638.75	3293728.08
1223	641455.28	3293564.27
1224	641363.38	3293482.21
1225	641259.9	3293391.52
1226	641216.31	3293353.31
1227	641175.89	3293317.89
1228	640988.4	3293153.56
1229	640723.23	3292921.13
1230	640470.13	3292701.03
1231	640410.5	3292649.72
1232	640368.63	3292613.7
1233	640285.09	3292537.45
1234	640262.76	3292563.3
1235	641214.97	3293381.01
1236	641157.26	3293446.87
1237	641109.16	3293444.37
1238	640968.75	3293321.27

Взам. инв. №

Подп. и дата

Инв. № подл.

Изм. Кол.уч. Лист № док. Подп. Дата

6440-ИРД-III-ПМТ2

Лист

23

Формат А4

Номер характерной точки	X	Y
1239	640629.99	3293018.17
1240	640329.17	3292747.07
1241	640047.01	3292491.15
1242	639756.98	3292230.66
1243	639328.37	3291844.08
1244	639106.56	3291643.51
1245	638918.06	3291475.49
1246	638763.75	3291334.46
1247	638761.04	3291329.56
1248	638764.08	3291326.08
1249	638748.64	3291311.79
1250	638745.37	3291315.44
1251	638737.86	3291311.9
1252	638671.15	3291249.46
1253	638662.05	3291263.48
1254	638699.14	3291298.07
1255	638769.32	3291362.26
1256	638846.12	3291432.57
1257	638871.28	3291457.57
1258	638867.8	3291461.62
1259	638882.62	3291474.09
1260	638886.53	3291470.99
1261	638919.49	3291497.57
1262	639151.05	3291709.18
1263	639426.86	3291955
1264	639588.98	3292101.83
1265	639894.79	3292377.41
1266	640296.5	3292739.34
1267	640763.06	3293159.71
1268	641005.82	3293374.99
1269	641145.24	3293498.37
1270	646238.03	3294069.08
1271	646359.37	3294128.21
1272	646369.88	3294142.62
1273	646427.24	3294221.28
1274	646535.13	3294334.77
1275	646565.15	3294353.44
1276	646572.1	3294348.97
1277	646621.02	3294378.85
1278	646777.17	3294415.14
1279	646569.12	3294337.86
1280	646508.14	3294287.87
1281	646397.14	3294139.94
1282	646395.11	3294139.98
1283	646381.63	3294138.84
1284	646374.62	3294139.32
1285	646326.52	3294100.71
1286	646247.36	3294063.26
1287	646220.45	3294060.51
1288	640313.96	3292504.09
1289	640388.36	3292577.73
1290	640433.63	3292622.05
1291	640471.12	3292658.54
1292	640606.58	3292780.18
1293	640742.05	3292901.81
1294	641005.18	3293136.39
1295	641380.14	3293465.05
1296	641517.83	3293587.98
1297	641655.52	3293710.91
1298	641758.5	3293785.98
1299	641855.32	3293829
1300	641858.77	3293830.53
1301	641885.02	3293842.2
1302	642027.39	3293869.98
1303	642194.3	3293852.82
1304	642415.03	3293805.78
1305	642569.18	3293772.94
1306	642699.25	3293770.43
1307	642803.45	3293827.33
1308	642991.14	3294001.53
1309	643005.65	3294015
1310	643053.49	3294046.71
1311	643136.17	3294101.52
1312	643224.75	3294120.06
1313	643288.16	3294117.18
1314	643319.86	3294115.74
1315	643705.88	3294029.62
1316	643894.55	3294044.96
1317	644164.19	3294105.2
1318	644213.81	3294116.29

Номер характерной точки	X	Y
1319	644368.66	3294150.89
1320	644452.97	3294159.33
1321	644599.68	3294172.7
1322	645258.99	3294118.38
1323	645601.67	3294090.26
1324	645724.99	3294077.1
1325	645955.86	3294061.9
1326	646094.75	3294054.49
1327	646113.07	3294053.52
1328	646220.42	3294060.5
1329	646247.36	3294063.25
1330	646326.52	3294100.7
1331	646374.62	3294139.31
1332	646381.63	3294138.83
1333	646395.11	3294139.97
1334	646397.14	3294139.93
1335	646388.01	3294127.77
1336	646288.44	3294058.43
1337	646210.01	3294037.08
1338	646101.4	3294040.1
1339	645889.43	3294045.99
1340	644713.83	3294148.03
1341	644554.29	3294153.73
1342	644435.31	3294142.51
1343	643926.56	3294035.43
1344	643747.88	3294009.19
1345	643627.57	3294020.26
1346	643356.91	3294091.9
1347	643238.12	3294101.58
1348	643160.13	3294090.03
1349	643090.57	3294052.84
1350	642786.61	3293792.46
1351	642673.76	3293748.04
1352	642632.69	3293745.03
1353	642201.95	3293836.44
1354	642043.34	3293850.89
1355	641925.84	3293832.35
1356	641859.12	3293808.86
1357	641813.17	3293792.68
1358	641709.52	3293733.4
1359	640513.54	3292671.22
1360	640481.53	3292647.2
1361	640315.53	3292502.28
1362	640313.96	3292504.09
1363	640315.53	3292502.27
1364	640286.45	3292476.88
1365	640313.95	3292504.1
1366	640262.76	3292563.29
1367	640285.09	3292537.44
1368	640255.24	3292510.2
1369	640245.62	3292501.42
1370	640077.51	3292347.97
1371	640050	3292380.58
1372	639314.29	3291642.61
1373	639350.71	3291673.85
1374	639461.66	3291777.7
1375	639569.13	3291868.2
1376	639648.21	3291935.33
1377	639689.43	3291975.7
1378	640112.05	3292324.71
1379	639728.79	3291990.04
1380	639708.01	3291955.83
1381	639341.34	3291645.68
1382	639336.04	3291638.96
1383	639298.99	3291628.52
1384	640021.75	3292347.76
1385	640045.64	3292320.43
1386	639673.55	3291992.33
1387	639657.07	3291978.26
1388	639654.19	3291981.89
1389	639647.9	3291976.75
1390	639650.79	3291973.11
1391	639630.21	3291955.73
1392	639552.21	3291889.23
1393	639442.95	3291799.81
1394	639331.86	3291694.55
1395	639296.29	3291662.72
1396	639272.08	3291641.28
1397	639257.94	3291660.41
1398	639298.98	3291628.51

Взам. инв. №

Подп. и дата

Инв. № подл.

Лист

6440-ИРД-III-ПМТ2

24

Формат А4

Изм. Колуч. Лист №док Подп. Дата

Номер характерной точки	X	Y
1399	639336.04	3291638.95
1400	639297.97	3291590.6
1401	639179.37	3291500.49
1402	639162.34	3291487.54
1403	639079.25	3291412.33
1404	639075.2	3291408.83
1405	639010.49	3291353.19
1406	638945.81	3291295.01
1407	638731.23	3291101.87
1408	638701.7	3291059.56
1409	638675.75	3291014.26
1410	638654.3	3290969.08
1411	638630.34	3290901.54
1412	638614.11	3290823.47
1413	638593.27	3290686.89
1414	638579.19	3290602.82
1415	638555.88	3290464.95
1416	638451.78	3289772.18
1417	638445.66	3289734.16
1418	638440.85	3289704.16
1419	638415.85	3289551.87
1420	638413.68	3289537.2
1421	638405.34	3289484.59
1422	638398.06	3289433.71
1423	638380.6	3289323.05
1424	638374.08	3289280.08
1425	638341.44	3289068.68
1426	638317.56	3288912.24
1427	638304.01	3288826.3
1428	638300.55	3288802.7
1429	638287.08	3288714.28
1430	638203.62	3288169.17
1431	638196.24	3288120.73
1432	638159.73	3287881.87
1433	638125.49	3287674.12
1434	638105.77	3287554.02
1435	638103.58	3287539.9
1436	638092.77	3287472.48
1437	638082.93	3287435.23
1438	638082.05	3287432.4
1439	638079.9	3287425.49
1440	638037.77	3287331.2
1441	638034.54	3287324.92
1442	638003.01	3287281.19
1443	637974.04	3287236.7
1444	637927.85	3287179.21
1445	637925.42	3287176.07
1446	637895.87	3287135.01
1447	637836.63	3287057.72
1448	637762.25	3286965.69
1449	637666.75	3286834.23
1450	637651.84	3286814.09
1451	637644.79	3286808.43
1452	637538.4	3286661.08
1453	637528.05	3286647.13
1454	637440.27	3286528.34
1455	637433.47	3286519.43
1456	637364.1	3286425.92
1457	637289.91	3286325.61
1458	637109.75	3286093.02
1459	636969.4	3285911.45
1460	636772.84	3285651.6
1461	636732.67	3285615.28
1462	636742.18	3285607.53
1463	636737.46	3285602.36
1464	636623.63	3285477.55
1465	636470.12	3285348.29
1466	636221.63	3285233.83
1467	636242.13	3285200.9
1468	636257.48	3285177.74
1469	636249.72	3285145.6
1470	636205.64	3285195.98
1471	636195.06	3285208.08
1472	636189.77	3285219.16
1473	636179.64	3285214.49
1474	636148.89	3285188.29
1475	634983.84	3284656.69
1476	634819.49	3284581.35
1477	634768.4	3284552.28
1478	634761.39	3284547.43

Номер характерной точки	X	Y
1479	634767.41	3284535.18
1480	634763.89	3284533.45
1481	634775.56	3284511.37
1482	634769.92	3284508.52
1483	634780.43	3284487.72
1484	634759.09	3284477.57
1485	634747.33	3284493.42
1486	634742.39	3284491.64
1487	634724.48	3284528.1
1488	634715.02	3284523
1489	634713.16	3284526.88
1490	634211.34	3284286.87
1491	634132.75	3284262.45
1492	634252.67	3284318.51
1493	634735.3	3284546.33
1494	634762.52	3284558.66
1495	635287.83	3284804.77
1496	635309	3284814.85
1497	635477.97	3284895.25
1498	635489.15	3284898.46
1499	636075.62	3285170.32
1500	636088.38	3285176.62
1501	636187.7	3285225.02
1502	636215.49	3285238.64
1503	636420.07	3285337.13
1504	636493.4	3285382.27
1505	636556.14	3285428.66
1506	636622.08	3285491.86
1507	636664.56	3285547.02
1508	636687.27	3285569.01
1509	636694.66	3285578.92
1510	636725.09	3285614
1511	636765.04	3285660.06
1512	637116.48	3286120.61
1513	637463	3286579.9
1514	637709.42	3286906.4
1515	637979.2	3287258.78
1516	638037.61	3287353.52
1517	638053.03	3287387.2
1518	638079.29	3287458.73
1519	638133.86	3287780.42
1520	638245.01	3288499.81
1521	638364.4	3289269.51
1522	638389.06	3289432.46
1523	638403.22	3289520.47
1524	638405.16	3289532.54
1525	638505.67	3290189.79
1526	638565.4	3290578.21
1527	638613.37	3290866.39
1528	638635.34	3290941.94
1529	638670.47	3291022.49
1530	638730.76	3291110.56
1531	638784.47	3291169.87
1532	639007.24	3291367.22
1533	639166.47	3291508.77
1534	639182.25	3291521.64
1535	639192.62	3291530.63
1536	639281.34	3291612.28
1537	639282.16	3291613.03
1538	637980.54	3287355.74
1539	638055.86	3287582.14
1540	638182.38	3288435.56
1541	638518.23	3290554.73
1542	638526.37	3290642.47
1543	638580.42	3290956.98
1544	638692.13	3291151.24
1545	639257.93	3291660.41
1546	639272.07	3291641.28
1547	639263.96	3291634.09
1548	639162.65	3291544.35
1549	639148.1	3291531.2
1550	639132.3	3291518.09
1551	638987.6	3291391.2
1552	638761.43	3291193.47
1553	638706.12	3291132.5
1554	638642.54	3291035.92
1555	638606.34	3290952.88
1556	638583.08	3290872.94
1557	638538.71	3290582.29
1558	638478.99	3290193.87

Взам. инв. №

Подп. и дата

Инв. № подл.

Изм. Кол.ч. Лист № док. Подп. Дата

6440-ИРД-III-ПМТ2

Лист

25

Формат А4

Номер характерной точки	X	Y
1559	638377.49	3289536.76
1560	638376.44	3289530.24
1561	638361.39	3289436.68
1562	638337.56	3289272.42
1563	638218.32	3288503.89
1564	638157.53	3288106.78
1565	638148.72	3288049.23
1566	638147.19	3288039.25
1567	638146.59	3288035.31
1568	638108.07	3287783.67
1569	638053.18	3287465.57
1570	638028.43	3287398.29
1571	638014.63	3287367.67
1572	637957.65	3287275.05
1573	637840.14	3287119.39
1574	637827.23	3287102.29
1575	637690.27	3286920.87
1576	637443.84	3286594.35
1577	637097.46	3286135.23
1578	636745.4	3285677.08
1579	636710.34	3285636.59
1580	636709.06	3285635.13
1581	636693.31	3285648.23
1582	638103.59	3287539.9
1583	638105.78	3287554.02
1584	638125.5	3287674.12
1585	638159.74	3287881.87
1586	638196.25	3288120.73
1587	638203.63	3288169.17
1588	638287.09	3288714.28
1589	638300.56	3288802.7
1590	638304.02	3288826.3
1591	638317.57	3288912.24
1592	638341.45	3289068.68
1593	638374.09	3289280.08
1594	638380.61	3289323.05
1595	638398.07	3289433.71
1596	638405.35	3289484.59
1597	638413.69	3289537.2
1598	638415.86	3289551.87
1599	638440.86	3289704.16
1600	638445.67	3289734.16
1601	638451.79	3289772.18
1602	638555.89	3290464.95
1603	638579.2	3290602.82
1604	638593.28	3290686.89
1605	638614.12	3290823.47
1606	638630.35	3290901.54
1607	638654.31	3290969.08
1608	638675.76	3291014.26
1609	638701.71	3291059.56
1610	638731.24	3291101.87
1611	638945.82	3291295.01
1612	639010.5	3291353.19
1613	639075.2	3291408.82
1614	639079.26	3291412.33
1615	638895.71	3291246.18
1616	638679.28	3291011.65
1617	638632.3	3290902.61
1618	638606.54	3290680.18
1619	638567.91	3290346.6
1620	638549.58	3290281.06
1621	638535.56	3290230.95
1622	638458.9	3289757.33
1623	638327.93	3288968.15
1624	638122.02	3287583.18
1625	638092.78	3287472.48
1626	638082.06	3287432.4
1627	638082.93	3287435.22
1628	638081.01	3287427.96
1629	638079.91	3287425.49
1630	637666.76	3286834.23
1631	637762.26	3286965.69
1632	637836.64	3287057.72
1633	637895.88	3287135.01
1634	637925.43	3287176.07
1635	637927.86	3287179.21
1636	637974.05	3287236.7
1637	638003.01	3287281.18
1638	638034.55	3287324.92

Номер характерной точки	X	Y
1639	638037.77	3287331.19
1640	638031.79	3287317.8
1641	637986	3287251.94
1642	637963.01	3287218.87
1643	637675.97	3286833.44
1644	637651.84	3286814.08
1645	636772.84	3285651.59
1646	636969.41	3285911.45
1647	637109.76	3286093.02
1648	637289.92	3286325.61
1649	637364.11	3286425.92
1650	637433.48	3286519.43
1651	637440.28	3286528.34
1652	637528.06	3286647.13
1653	637538.4	3286661.07
1654	637458.08	3286549.83
1655	637443.88	3286511.79
1656	636758.58	3285625.51
1657	636742.18	3285607.54
1658	636732.68	3285615.28
1659	636669.82	3285617.06
1660	636693.31	3285648.22
1661	636709.06	3285635.12
1662	636673.65	3285594.22
1663	636668.02	3285586.49
1664	636646.17	3285562.44
1665	636603.15	3285511.09
1666	636540.66	3285449.55
1667	636479.98	3285404.55
1668	636408.37	3285361.4
1669	636350.93	3285333.77
1670	636129.25	3285371.62
1671	636146.15	3285380.2
1672	636146.79	3285378.97
1673	636202.44	3285262.3
1674	636176.21	3285249.44
1675	636077.6	3285201.47
1676	636064.54	3285195.57
1677	635770.88	3285059.15
1678	635847.7	3285099.51
1679	636007.21	3285174.65
1680	636023.56	3285219.72
1681	636111.09	3285223.65
1682	636183.75	3285257.34
1683	636129.25	3285371.62
1684	636050.4	3285331.58
1685	636021.58	3285319.72
1686	635799.2	3285219.12
1687	635285.57	3284975.66
1688	635208.61	3284938.9
1689	635145.37	3284911.23
1690	634940.2	3284816.64
1691	634732.21	3284720.74
1692	634618.49	3284663.6
1693	634546.42	3284632.64
1694	634530.89	3284625.27
1695	634502.17	3284611.63
1696	634489.15	3284606.92
1697	634481.92	3284602.93
1698	634473.6	3284599.44
1699	634464.81	3284595.78
1700	634447.29	3284587.08
1701	634441.79	3284584.7
1702	634434.05	3284581.39
1703	634429.87	3284579.27
1704	634412.37	3284571.07
1705	634350.46	3284540.45
1706	634320.82	3284525.49
1707	634290.32	3284512.53
1708	634254.62	3284496.69
1709	634237.54	3284488.41
1710	634217.12	3284479.38
1711	634181.63	3284459.94
1712	633851.72	3284300.51
1713	633507.13	3284138.21
1714	633305.67	3284044.64
1715	633305.03	3284045.97
1716	633302.08	3284052.4
1717	633297.45	3284050.22
1718	633300.52	3284043.81

Взам. инв. №

Подп. и дата

Инв. № подл.

Изм.	Кол.уч.	Лист	№ док.	Подп.	Дата

6440-ИРД-III-ПМТ2

Лист

26

Формат А4

Номер характерной точки	X	Y
1719	633294.5	3284040.91
1720	633291.46	3284047.4
1721	633287.09	3284045.35
1722	633281.89	3284042.4
1723	633284.86	3284036.27
1724	633282.14	3284034.95
1725	633280.96	3284037.71
1726	633266.4	3284031.12
1727	633268.27	3284027.99
1728	633247.05	3284004.83
1729	633202.94	3283961.44
1730	633185.86	3283944.42
1731	633201.44	3283948.55
1732	633223.07	3283904.55
1733	633185.33	3283885.99
1734	633151.58	3283869.5
1735	632972.69	3283777.56
1736	632918.42	3283751.31
1737	632970.62	3283781.98
1738	633018.67	3283805.42
1739	633057.22	3283829.31
1740	633043.72	3283857.91
1741	633012.18	3283855.81
1742	633012.17	3283855.81
1743	632735.27	3283723.92
1744	632450.62	3283588.97
1745	632195.99	3283469.07
1746	632074.56	3283411.67
1747	631878.29	3283320.93
1748	631875.79	3283328.51
1749	631871.01	3283343.42
1750	631869.4	3283349.44
1751	631959.84	3283390.54
1752	632166.79	3283487.87
1753	632299.51	3283551.01
1754	632376.21	3283586.27
1755	632536.96	3283662.76
1756	632539.1	3283659.49
1757	632568.91	3283678.2
1758	632740.47	3283759.02
1759	632771.93	3283773.67
1760	633089.7	3283924.8
1761	633135.8	3283947.39
1762	633155.62	3283960.09
1763	633149.81	3283976.19
1764	633130.31	3284017.16
1765	633139.34	3284021.46
1766	633159.05	3283980.05
1767	633164.26	3283965.63
1768	633166.63	3283967.15
1769	633198.71	3283998.24
1770	633239.28	3284038.29
1771	633255.92	3284052.95
1772	633272.93	3284060.97
1773	633275.93	3284054.79
1774	633277.3	3284055.38
1775	633285.95	3284059.39
1776	633282.95	3284065.69
1777	633556.89	3284191.17
1778	633577.54	3284199.72
1779	633715.74	3284265.93
1780	633750.05	3284281.94
1781	633757.6	3284285.39
1782	633772.66	3284292.25
1783	633783.65	3284297.85
1784	633800.53	3284304.86
1785	633829.17	3284317.12
1786	633849.68	3284324.1
1787	633905.51	3284350.48
1788	633937.81	3284365.41
1789	633996.94	3284393.01
1790	634034.17	3284410.35
1791	634071.89	3284427.57
1792	634074.65	3284429.07
1793	634102.89	3284441.58
1794	634111.24	3284448.6
1795	634138.9	3284460.91
1796	634167.19	3284473.35
1797	634221.47	3284497.81
1798	634247.87	3284510.4

Номер характерной точки	X	Y
1799	634273.76	3284523.08
1800	634274.24	3284522.04
1801	634329.01	3284546.78
1802	634329.55	3284546.12
1803	634362.75	3284563.34
1804	634362.02	3284564.67
1805	634387.22	3284576.52
1806	634404.22	3284584.79
1807	634421.55	3284591.69
1808	634460.53	3284610.03
1809	634461.2	3284608.71
1810	634509.61	3284631.33
1811	634514.14	3284631.02
1812	634713.15	3284723.19
1813	634924.11	3284821.91
1814	635062.24	3284887.99
1815	635138.41	3284921.09
1816	635237.72	3284967.34
1817	635362.24	3285025.76
1818	635524.89	3285101.1
1819	635585.12	3285129.41
1820	635678.71	3285173.51
1821	635838.98	3285248.1
1822	635934.63	3285291.74
1823	635991.61	3285318.46
1824	636071.07	3285360.4
1825	636122.32	3285386.12
1826	636138.74	3285394.36
1827	636170.12	3285410.11
1828	636189.9	3285402.42
1829	636111.85	3285502.77
1830	636114.98	3285503.42
1831	636166.26	3285514.07
1832	636168.49	3285503.17
1833	636158.84	3285500.68
1834	636139.44	3285494.96
1835	636122.68	3285490.71
1836	636122.73	3285487.33
1837	636124.53	3285477.73
1838	636125.98	3285472.07
1839	636127.97	3285459.13
1840	636129.15	3285447.79
1841	636119.96	3285445.91
1842	636114.91	3285445.58
1843	636108.71	3285463.72
1844	636101	3285486.27
1845	636113.1	3285486.96
1846	636101	3285486.27
1847	636108.71	3285463.71
1848	636107.25	3285454.44
1849	636138.73	3285394.36
1850	636122.32	3285386.13
1851	636106.4	3285419.51
1852	636095.45	3285422.08
1853	636082.83	3285453.68
1854	636093.86	3285471.84
1855	636092.97	3285492.95
1856	636088.58	3285503.17
1857	636089.35	3285525.22
1858	636105.79	3285523.41
1859	636117.75	3285521.07
1860	636114.97	3285503.42
1861	636111.85	3285502.77
1862	636112.85	3285490.02
1863	636112.37	3285486.92
1864	633634.7	3284082.37
1865	633676.5	3284102.54
1866	633800.09	3284162.18
1867	633819.78	3284171.68
1868	633827.01	3284175.17
1869	633902.05	3284218.61
1870	633954.55	3284219.63
1871	634022.59	3284250.92
1872	634044.09	3284261.59
1873	634111.7	3284295.16
1874	634146.16	3284312.33
1875	634201.34	3284341.58
1876	634204.46	3284343.23
1877	634237.58	3284355.15
1878	634244.5	3284357.43

Взам. инв. №

Подп. и дата

Инв. № подл.

Изм. Кол.уч. Лист № док. Подп. Дата

6440-ИРД-III-ПМТ2

Лист

27

Формат А4

Номер характерной точки	X	Y
1879	634252.19	3284359.77
1880	634319.47	3284393.19
1881	634349.54	3284407.55
1882	634350.82	3284405.67
1883	634371.99	3284415.94
1884	634385.93	3284422.59
1885	634404.57	3284431.61
1886	634430.05	3284443.92
1887	634445.07	3284451.18
1888	634444.23	3284452.91
1889	634466.49	3284463.57
1890	634517.82	3284491.13
1891	634533.63	3284494.59
1892	634548	3284501.78
1893	634549.07	3284499.97
1894	634570.33	3284511.96
1895	634579.67	3284517.2
1896	634599.11	3284526.73
1897	634622.42	3284538.18
1898	634623.16	3284537.3
1899	634638.56	3284544.52
1900	634638.57	3284546.14
1901	634649.79	3284551.6
1902	634651.25	3284552.59
1903	634666.9	3284570.51
1904	634655.19	3284589.35
1905	634653.89	3284590.9
1906	634645.27	3284600.55
1907	634635.64	3284611.33
1908	634634.9	3284610.72
1909	634622.4	3284623.85
1910	634616.39	3284626.92
1911	634590.92	3284634.86
1912	634584.77	3284648.71
1913	634590.33	3284651.03
1914	634595.84	3284638.57
1915	634624.4	3284629.52
1916	634626.36	3284628.35
1917	634639.9	3284614.19
1918	634648.37	3284622.52
1919	634651.66	3284629.47
1920	634653.84	3284630.56
1921	634677.76	3284642.44
1922	634679.37	3284639.09
1923	634654.91	3284626.31
1924	634652.73	3284621.72
1925	634644.05	3284609.84
1926	634655.75	3284597.63
1927	634659.64	3284593.56
1928	634671.03	3284575.23
1929	634679.77	3284585.58
1930	634697.57	3284594.09
1931	634697.72	3284593.83
1932	634701.69	3284595.95
1933	634713.69	3284602.09
1934	634713.98	3284601.59
1935	634717.28	3284603.24
1936	634742.32	3284615.77
1937	634741.61	3284617.39
1938	634789.02	3284640.11
1939	634824.61	3284657.63
1940	634837.08	3284662.47
1941	634858.53	3284673.12
1942	634898.05	3284692.75
1943	634939.75	3284713.39
1944	634975.24	3284730.48
1945	634943.43	3284799.3
1946	634948.88	3284801.82
1947	634980.65	3284733.08
1948	635091.26	3284786.66
1949	635092.25	3284787.13
1950	635092.37	3284786.91
1951	635110.9	3284796.1
1952	635127.21	3284804.09
1953	635149.85	3284815.09
1954	635152.93	3284816.7
1955	635170.08	3284825.09
1956	635182.84	3284831.37
1957	635223.74	3284851.51
1958	635259.24	3284867.98

Номер характерной точки	X	Y
1959	635253.1	3284881.52
1960	635237.14	3284920.56
1961	635237.61	3284921.95
1962	635261.99	3284940.21
1963	635259.15	3284930.68
1964	635244.13	3284919.33
1965	635242.97	3284918.46
1966	635248.05	3284905.66
1967	635249.47	3284906.25
1968	635257.16	3284887.44
1969	635259.84	3284880.94
1970	635264.72	3284870.42
1971	635298.83	3284886.17
1972	635299.94	3284885.73
1973	635338.09	3284902.66
1974	635371.3	3284917.88
1975	635370.9	3284919.29
1976	635401.37	3284933.08
1977	635447.94	3284953.83
1978	635486.54	3284971.02
1979	635487.53	3284969.19
1980	635534.09	3284990.44
1981	635533.34	3284991.9
1982	635568.87	3285008.22
1983	635569.76	3285006.3
1984	635587.56	3285014.04
1985	635589.75	3285016.02
1986	635589.33	3285017.02
1987	635628.7	3285034.89
1988	635629.86	3285032.94
1989	635673.6	3285054.12
1990	635672.74	3285055.92
1991	635698.01	3285067.57
1992	635733.52	3285085.39
1993	635736.11	3285086.34
1994	635768.47	3285101.41
1995	635841.82	3285135.11
1996	635899.78	3285161.45
1997	635900.78	3285159.48
1998	635957.09	3285184.81
1999	635956.25	3285186.61
2000	635986.78	3285200.75
2001	635990.64	3285202.19
2002	636001.01	3285208.74
2003	636006	3285211.8
2004	636010.75	3285215.54
2005	636014.8	3285219.04
2006	636019.67	3285226.47
2007	636021.1	3285228.66
2008	636023.26	3285229.01
2009	636024.76	3285232.22
2010	636026.36	3285237.92
2011	636028.46	3285245.42
2012	636027.33	3285260.79
2013	636028.44	3285269.21
2014	636025.89	3285281.65
2015	636023.6	3285288.63
2016	636019.6	3285303.34
2017	636015.88	3285316.71
2018	636021.54	3285318.62
2019	636031.71	3285281.83
2020	636032.94	3285245.03
2021	636026.54	3285226
2022	636019.72	3285215.6
2023	636014.86	3285211.16
2024	636010.94	3285207.78
2025	636000.32	3285201.29
2026	635995.22	3285198.17
2027	635959.05	3285181.29
2028	635880.11	3285146.08
2029	635776.9	3285098.71
2030	635737.49	3285080.36
2031	635631.34	3285029.5
2032	635487.54	3284964.9
2033	635400.69	3284926.21
2034	635335.04	3284896.18
2035	635253.76	3284858.77
2036	635190.73	3284828.57
2037	635150.95	3284808.98
2038	635093.25	3284780.95

Взам. инв. №

Подп. и дата

Инв. № подл.

Изм.	Кол.уч.	Лист	№ док.	Подп.	Дата

6440-ИРД-III-ПМТ2

Лист

28

Формат А4

Номер характерной точки	X	Y
2039	634983.96	3284728.01
2040	634878.93	3284676.55
2041	634838.34	3284656.52
2042	634827.02	3284652.13
2043	634776.15	3284627.12
2044	634750.99	3284615.39
2045	634725.15	3284602.03
2046	634697.65	3284587.81
2047	634683.63	3284580.53
2048	634654.56	3284547.26
2049	634624.15	3284532.34
2050	634536.48	3284489.3
2051	634519.94	3284485.45
2052	634475.96	3284461.45
2053	634418.1	3284433.75
2054	634401.62	3284425.86
2055	634401.2	3284426.89
2056	634226.4	3284344.68
2057	634206.12	3284337.32
2058	634177.07	3284321.92
2059	634169.3	3284317.82
2060	633963.91	3284221.18
2061	633939.62	3284213.4
2062	633903.71	3284212.64
2063	633850.74	3284181.93
2064	633830.41	3284170.15
2065	633781.2	3284146.4
2066	633719.05	3284116.41
2067	633679.55	3284097.35
2068	633631.9	3284074.36
2069	633628.99	3284080.36
2070	633627.85	3284082.71
2071	633629.13	3284083.59
2072	633622.56	3284093.71
2073	633604.87	3284130.42
2074	633606.9	3284131.48
2075	633591.19	3284167.84
2076	633594.44	3284168.96
2077	633599.86	3284154.57
2078	633610.94	3284131.59
2079	633631.65	3284088.67
2080	635770.88	3285059.15
2081	635718.08	3285034.62
2082	635641.38	3284998.99
2083	635692.19	3285027.04
2084	635741.76	3285050.59
2085	635748.31	3285059.33
2086	635759.81	3285065.02
2087	635764	3285056.64
2088	634725.16	3284602.03
2089	634732.66	3284591.79
2090	634739.87	3284595.5
2091	634745.9	3284582.58
2092	634901.71	3284655.81
2093	634902.59	3284653.62
2094	634946.89	3284678.12
2095	634993.28	3284697.21
2096	635041.68	3284719.68
2097	635058.86	3284728.33
2098	635272.77	3284828.07
2099	635391.17	3284881.54
2100	635298.53	3284837.42
2101	635277.41	3284827.23
2102	634903.46	3284651.43
2103	634751.33	3284579.9
2104	634727.09	3284568.45
2105	634715.77	3284590.89
2106	634709.1	3284587.69
2107	634707.17	3284592.06
2108	634720.24	3284597.82
2109	634719.53	3284599.12
2110	634735.45	3284624.23
2111	634741.08	3284615.8
2112	634733.94	3284612.01
2113	634714.19	3284602.36
2114	634709.2	3284611.94
2115	634706.77	3284617.28
2116	634702.47	3284626.89
2117	634697.06	3284638.18
2118	634692.24	3284646.5

Номер характерной точки	X	Y
2119	634706.43	3284652.98
2120	634719.6	3284658.38
2121	634722.08	3284606.21
2122	634722.38	3284605.8
2123	634717.28	3284603.25
2124	634717.02	3284603.74
2125	634711.23	3284566.27
2126	634713.34	3284561.93
2127	634405.28	3284417.47
2128	634242.16	3284340.97
2129	633970.3	3284212.03
2130	633967.58	3284217.82
2131	634233.74	3284343.41
2132	634402.76	3284422.83
2133	634402.47	3284423.59
2134	634172.3	3284249.5
2135	634129.86	3284228.1
2136	634099.11	3284219.49
2137	634089.5	3284214.3
2138	634091	3284211.69
2139	633991.17	3284169.53
2140	633917.02	3284138.22
2141	633911.62	3284144.85
2142	633915.04	3284148.48
2143	633921.2	3284141.47
2144	633953.05	3284167.88
2145	633981.81	3284183.47
2146	634009.73	3284198.61
2147	634067.77	3283845.48
2148	633919.14	3283674.16
2149	633831.01	3283753.55
2150	633851.24	3283774.77
2151	633753.51	3283861.55
2152	633786.64	3283912.13
2153	633780.54	3283917.66
2154	633780.53	3283917.66
2155	633778.49	3283909.74
2156	633761.32	3283914.17
2157	633741.21	3283894.21
2158	633728.81	3283876.44
2159	633725.05	3283878.92
2160	633715.27	3283867.5
2161	633721.09	3283856.35
2162	633714	3283852.65
2163	633687.89	3283894.64
2164	633718.25	3283909.37
2165	633665.73	3284017.76
2166	633671.55	3284020.72
2167	633681.36	3283999.97
2168	633686.83	3284002.45
2169	633716.76	3283939.19
2170	633757.13	3283929.77
2171	633761.03	3283934.91
2172	633765.32	3283933.81
2173	633844.08	3284046.07
2174	633858.77	3284115.94
2175	633862.29	3284119.25
2176	633872	3284124.29
2177	633880.96	3284117.77
2178	633842.85	3284077.01
2179	633836.18	3284100.27
2180	633829.5	3284097.3
2181	633827.98	3284100.28
2182	633839.84	3284106.31
2183	633631.9	3284074.36
2184	633641.73	3284079.1
2185	633643.5	3284075.33
2186	633630.84	3284069.63
2187	633600.36	3284055.16
2188	633594.53	3284067.26
2189	633540.6	3284043.42
2190	633527.81	3284095.41
2191	633571.41	3284113.01
2192	633576.23	3284103.23
2193	633593.63	3284110.19
2194	633598.99	3284076.45
2195	633601.94	3284070.32
2196	633602.02	3284069.79
2197	633602.16	3284069.86
2198	633602.78	3284068.58

Взам. инв. №

Подп. и дата

Инв. № подл.

Изм. Колуч. Лист № док Подп. Дата

6440-ИРД-III-ПМТ2

Лист

29

Формат А4

Номер характерной точки	X	Y
2199	633628.99	3284080.35
2200	633634.7	3284082.37
2201	633634.48	3284082.83
2202	633639.01	3284084.85
2203	633639.16	3284084.53
2204	633568.47	3283965.21
2205	633568.48	3283965.19
2206	633584.34	3283932.77
2207	633560.12	3283921.18
2208	633543.76	3283951.03
2209	633549.45	3283954.3
2210	633552.78	3283947.16
2211	633559.45	3283950.27
2212	633558.66	3283959.58
2213	633137.19	3284028.22
2214	633147.8	3284033.11
2215	633161.75	3284039.58
2216	633171.87	3284044.22
2217	633181.48	3284048.71
2218	633191.14	3284053.1
2219	633201.46	3284058.97
2220	633216.36	3284067.28
2221	633221.08	3284069.41
2222	633247.35	3284081.61
2223	633249.9	3284076.19
2224	633219.28	3284061.99
2225	633193.46	3284047.6
2226	633161.19	3284032.7
2227	633121.63	3284014.44
2228	633075.83	3283993.2
2229	632975.05	3283945.29
2230	632961.97	3283939.97
2231	632963.73	3283935.43
2232	632926.31	3283920.97
2233	632904.58	3283916.6
2234	632830.93	3283881.95
2235	632793.79	3283863.73
2236	632767.77	3283851.28
2237	632757.99	3283846.81
2238	632726.65	3283832.46
2239	632696.23	3283818.28
2240	632668.55	3283804.81
2241	632632.57	3283787.48
2242	632594.47	3283769.12
2243	632570.68	3283755.94
2244	632532.47	3283736.63
2245	632515.7	3283729.54
2246	632513.37	3283735.06
2247	632527.71	3283741.13
2248	632534	3283744.13
2249	632553.38	3283753.89
2250	632582.73	3283769.47
2251	632592.9	3283775.1
2252	632607.39	3283782.05
2253	632658.59	3283805.72
2254	632676.67	3283814.25
2255	632676.95	3283813.66
2256	632681.58	3283815.69
2257	632681.21	3283816.52
2258	632694.21	3283822.12
2259	632694.51	3283821.51
2260	632713.14	3283830.68
2261	632712.75	3283832.7
2262	632728.01	3283839.67
2263	632729.15	3283839.92
2264	632743.48	3283846.08
2265	632752.38	3283850.81
2266	632768.78	3283858.35
2267	632769.09	3283857.49
2268	632782.8	3283864.11
2269	632792.01	3283868.66
2270	632791.64	3283869.36
2271	632792.06	3283869.57
2272	632805.54	3283876.33
2273	632861.51	3283903.11
2274	632904.63	3283921.94
2275	632924.63	3283926.75
2276	632955.95	3283938.85
2277	632953.03	3283946.4
2278	632899.71	3284044.17

Номер характерной точки	X	Y
2279	632864.8	3284025.45
2280	632864.55	3284025.85
2281	632851	3284018.74
2282	632851.09	3284018.54
2283	632838.13	3284011.97
2284	632806.28	3283995.89
2285	632789.19	3283987.33
2286	632789.13	3283987.45
2287	632788.67	3283988.43
2288	632774.13	3283981.22
2289	632774.42	3283979.94
2290	632770.57	3283978.01
2291	632769.91	3283979.75
2292	632748.28	3283968.34
2293	632748.66	3283967.48
2294	632739.92	3283963.28
2295	632739.42	3283964.44
2296	632729.07	3283959.04
2297	632714.75	3283951.32
2298	632706.95	3283947.53
2299	632703.74	3283945.36
2300	632696.94	3283941.72
2301	632697.2	3283941.2
2302	632669.4	3283927.4
2303	632669.04	3283928.34
2304	632634.41	3283910.16
2305	632593.58	3283889.65
2306	632593.82	3283889.21
2307	632578.67	3283881.32
2308	632578.31	3283882.04
2309	632543.01	3283863.72
2310	632524.52	3283854.66
2311	632525.4	3283852.66
2312	632507.3	3283843.62
2313	632506.3	3283845.62
2314	632477.86	3283831.4
2315	632478.59	3283829.94
2316	632459.59	3283821.42
2317	632449.56	3283816.98
2318	632448.28	3283822.98
2319	632492.07	3283842.72
2320	632522.71	3283858.02
2321	632592.54	3283893.52
2322	632622.97	3283909.19
2323	632646.5	3283921.99
2324	632671.93	3283935.36
2325	632741.74	3283970.22
2326	632778.34	3283988.63
2327	632845.12	3284022.23
2328	632865.7	3284032.66
2329	632896.81	3284049.45
2330	632881.06	3284078.55
2331	632855.87	3284125.76
2332	632841.48	3284152.39
2333	632829.13	3284145.56
2334	632821.78	3284141.57
2335	632786.5	3284123.55
2336	632753.69	3284106.79
2337	632719.32	3284089.29
2338	632685.78	3284072.37
2339	632654.4	3284056.54
2340	632631.32	3284044.9
2341	632618.18	3284038.27
2342	632571.42	3284015.6
2343	632558.45	3284009.36
2344	632552.9	3284006.46
2345	632511.69	3283984.72
2346	632492.44	3283975.11
2347	632445.13	3283951.51
2348	632422.24	3283939.81
2349	632420.99	3283945.95
2350	632428.24	3283949.68
2351	632447.63	3283959.46
2352	632496.9	3283984.04
2353	632520.86	3283996.31
2354	632545.05	3284009.09
2355	632556.69	3284015.18
2356	632573.11	3284023.07
2357	632597.3	3284034.71
2358	632620.61	3284046.21

Взам. инв. №

Подп. и дата

Инв. № подл.

Изм.	Кол.уч.	Лист	№ док.	Подп.	Дата

6440-ИРД-III-ПМТ2

Лист

30

Формат А4

Номер характерной точки	X	Y
2359	632670.69	3284071.47
2360	632703.7	3284088.19
2361	632730.93	3284101.97
2362	632731.06	3284101.61
2363	632763.27	3284117.71
2364	632762.91	3284118.26
2365	632790.19	3284132.13
2366	632811.29	3284142.96
2367	632811.66	3284142.12
2368	632825.51	3284149.25
2369	632825.02	3284150.14
2370	632838.95	3284157.82
2371	632868.17	3284174.05
2372	632881.91	3284181.26
2373	632882.09	3284180.9
2374	632888.86	3284184.21
2375	632888.73	3284184.57
2376	632895.67	3284188.26
2377	632901.57	3284191.24
2378	632901.51	3284191.35
2379	632917	3284199.11
2380	632916.76	3284199.62
2381	632954.78	3284219.81
2382	632893.01	3284335.3
2383	632888.94	3284342.92
2384	632857.59	3284326.16
2385	632827.82	3284309.06
2386	632810.34	3284300.2
2387	632782.5	3284286.27
2388	632749.37	3284268.27
2389	632695.79	3284239.36
2390	632622.05	3284200.89
2391	632545.75	3284160.53
2392	632419.54	3284098.53
2393	632416.93	3284103.93
2394	632454.74	3284122.25
2395	632505.16	3284147
2396	632509	3284148.93
2397	632511.57	3284150.26
2398	632527.7	3284158.26
2399	632542.47	3284165.58
2400	632571.57	3284181.15
2401	632580.18	3284185.77
2402	632591.43	3284191.73
2403	632597.47	3284194.86
2404	632630.19	3284211.9
2405	632667.7	3284231.47
2406	632689.08	3284242.6
2407	632718.72	3284258.21
2408	632738.14	3284268.93
2409	632755.12	3284278.29
2410	632760.97	3284281.47
2411	632763.27	3284282.12
2412	632776.64	3284287.87
2413	632775.83	3284289.48
2414	632781.21	3284292.39
2415	632798.65	3284301.05
2416	632819.46	3284311.43
2417	632823.4	3284313.43
2418	632827.2	3284315.65
2419	632852.46	3284330.23
2420	632852.63	3284329.89
2421	632863.28	3284335.44
2422	632863.05	3284335.88
2423	632886.09	3284348.21
2424	632877.14	3284365.06
2425	632865.3	3284391.31
2426	632906.6	3284320.98
2427	632917.95	3284301.37
2428	632927.29	3284283.94
2429	632967.04	3284209.71
2430	632966.29	3284209.13
2431	632976.09	3284190.29
2432	633043.45	3284065.1
2433	633077.76	3284001.41
2434	633105.65	3284014.35
2435	633104.55	3284016.71
2436	633108.12	3284018.5
2437	633109.54	3284015.49
2438	633108.75	3284018.82

Номер характерной точки	X	Y
2439	633077.18	3284002.99
2440	633044.22	3284064.91
2441	633075.49	3284081.51
2442	633080.21	3284084.01
2443	633099.19	3284045.33
2444	633095.33	3284044.07
2445	632450.9	3283450.35
2446	632453.62	3283443.74
2447	632443.82	3283439.72
2448	632441.25	3283445.99
2449	629669.14	3282416.39
2450	629659.81	3282415.71
2451	629656.3	3282415.81
2452	629638.3	3282393.58
2453	629562.45	3282299.15
2454	629534.71	3282266.74
2455	629778.09	3282590.97
2456	629874.68	3282679.3
2457	629979.69	3282740.42
2458	630078.4	3282775.09
2459	630120.95	3282786.17
2460	630150.85	3282790.76
2461	630260.57	3282812.18
2462	630354.77	3282830.45
2463	630566.09	3282869.61
2464	630752.12	3282904.59
2465	630840.61	3282922.92
2466	631050.28	3282960.15
2467	631140.23	3282975.61
2468	631481.18	3283040.86
2469	631606.06	3283077.33
2470	631738.16	3283138.77
2471	632175.04	3283342.44
2472	632268.47	3283385.29
2473	632327.93	3283412.29
2474	632383.29	3283419.79
2475	632385.48	3283414.48
2476	632315.16	3283380.85
2477	632313.02	3283385.38
2478	631561.54	3283045.55
2479	631534.4	3283040.5
2480	631538.38	3283026.42
2481	631530.68	3283024.24
2482	631526.51	3283039.03
2483	630199.57	3282792.14
2484	630122.4	3282772.12
2485	629985.31	3282726.32
2486	629919.54	3282691.74
2487	629826.18	3282617.48
2488	629776.12	3282562.41
2489	629737.16	3282506.74
2490	629735.36	3282508.13
2491	629732.52	3282504.44
2492	629734.48	3282502.93
2493	629715.6	3282475.95
2494	629713.97	3282477.07
2495	629713.83	3282476.87
2496	629715.45	3282475.75
2497	629707.39	3282464.2
2498	627677.89	3281016.94
2499	627677.9	3281016.92
2500	627677.92	3281016.9
2501	627677.94	3281016.89
2502	627677.96	3281016.88
2503	627677.98	3281016.88
2504	627678	3281016.87
2505	627678.02	3281016.88
2506	627678.04	3281016.88
2507	627678.06	3281016.89
2508	627678.08	3281016.9
2509	627678.1	3281016.92
2510	627678.11	3281016.93
2511	627678.13	3281016.96
2512	627678.13	3281016.98
2513	627678.13	3281017.01
2514	627678.13	3281017.02
2515	627678.12	3281017.05
2516	627678.11	3281017.07
2517	627678.1	3281017.09
2518	627678.08	3281017.11

Взам. инв. №

Подп. и дата

Инв. № подл.

Изм. Колуч. Лист № док Подп. Дата

6440-ИРД-III-ПМТ2

Лист

31

Формат А4

Номер характерной точки	X	Y
2519	627678.06	3281017.12
2520	627678.04	3281017.13
2521	627678.02	3281017.13
2522	627678	3281017.14
2523	627677.98	3281017.13
2524	627677.96	3281017.13
2525	627677.94	3281017.12
2526	627677.92	3281017.1
2527	627677.9	3281017.08
2528	627677.89	3281017.06
2529	627677.88	3281017.04
2530	627677.88	3281017.02
2531	627677.87	3281017
2532	627677.88	3281016.98
2533	627677.88	3281016.96
2534	629669.14	3282416.39
2535	629669.15	3282416.39
2536	629582.57	3282308.2
2537	629563.58	3282273.69
2538	629562.59	3282271.11
2539	629561.47	3282272.2
2540	629561.3	3282272.02
2541	629562.48	3282270.86
2542	629490.82	3282087.38
2543	629486.12	3282088.76
2544	629486.05	3282088.53
2545	629490.72	3282087.16
2546	629416.44	3281897.06
2547	629377.87	3281680.14
2548	629370.23	3281667.12
2549	629367.12	3281668.93
2550	629367	3281668.71
2551	629370.1	3281666.91
2552	629366.91	3281661.47
2553	629339.25	3281614.33
2554	629162.01	3281450.86
2555	629130.21	3281433.9
2556	628262.32	3281236.43
2557	628185.46	3281212.79
2558	627909.99	3281163.58
2559	627799.59	3281119.33
2560	627568.26	3280922.94
2561	627571.85	3280941.73
2562	627581.71	3280951.3
2563	627576.13	3280957.05
2564	627555.68	3280944.06
2565	627733.31	3281103.8
2566	627855.61	3281169.65
2567	627970.33	3281194.37
2568	628053.02	3281204.17
2569	628068.41	3281209.61
2570	628068.45	3281209.62
2571	628088.74	3281212.14
2572	628121.97	3281224.53
2573	628163.09	3281241.04
2574	628212.09	3281262.86
2575	628303.12	3281312.59
2576	628373.34	3281345.36
2577	628390.04	3281274.97
2578	629006.55	3281421.3
2579	629107.79	3281442.32
2580	629107.89	3281442.39
2581	629157	3281468.34
2582	629193.25	3281501.25
2583	629221.75	3281523.98
2584	629221.86	3281524.05
2585	629291.02	3281590.05
2586	629300.51	3281599.97
2587	629336.64	3281637.74
2588	629354.37	3281663.18
2589	629363.74	3281676.62
2590	629381.01	3281731.07
2591	629390.63	3281791.57
2592	629390.39	3281831.06
2593	629389.92	3281908.63
2594	629390.38	3281831.06
2595	629390.62	3281791.57
2596	629381	3281731.07
2597	629363.73	3281676.62
2598	629354.36	3281663.18

Номер характерной точки	X	Y
2599	629336.64	3281637.75
2600	629300.5	3281599.97
2601	629291.07	3281590.11
2602	629311.24	3281615.22
2603	629342.94	3281665.63
2604	629359.49	3281691.94
2605	629383.39	3281805.1
2606	629384.1	3281896.23
2607	629386.37	3281975.67
2608	629389.92	3281908.64
2609	629386.38	3281975.67
2610	629386.38	3281975.79
2611	629404.11	3282070.31
2612	629446.74	3282147.6
2613	629534.72	3282266.74
2614	629562.46	3282299.15
2615	629638.31	3282393.58
2616	629656.3	3282415.8
2617	629659.81	3282415.7
2618	629412.12	3282143.99
2619	629431.38	3282172.32
2620	629469.65	3282223.4
2621	629429.41	3282161.41
2622	629379.26	3282080.84
2623	629293.18	3281631.01
2624	629267.05	3281591.24
2625	629246.22	3281575.77
2626	629221.67	3281523.92
2627	629193.25	3281501.26
2628	629156.99	3281468.34
2629	629107.92	3281442.41
2630	629006.55	3281421.3
2631	628956.53	3281423.1
2632	628889.04	3281432.4
2633	628913.05	3281429.95
2634	628126.45	3281230.15
2635	628303.07	3281312.57
2636	628212.09	3281262.87
2637	628163.09	3281241.05
2638	628121.97	3281224.54
2639	628088.74	3281212.15
2640	628068.46	3281209.63
2641	627281.94	3280689.03
2642	627458.87	3280843.63
2643	627541.07	3280911.88
2644	627561.81	3280931.98
2645	627558.56	3280914.83
2646	627270.33	3280670
2647	627236	3280686.9
2648	627237.65	3280698.69
2649	627257.02	3280705.37
2650	627206.58	3280650.56
2651	627217.91	3279689.93
2652	627208.62	3279678.39
2653	627212.92	3279675.15
2654	627204.55	3279664.05
2655	627200.15	3279667.37
2656	627191.14	3279655.75
2657	627150.14	3279664.64
2658	627152.32	3279674.23
2659	627152.99	3279679.27
2660	627154.22	3279688.51
2661	627156.21	3279703.43
2662	627134.95	3279834.52
2663	627134.88	3279827.17
2664	627129.88	3279827.17
2665	627129.71	3279834.6
2666	627062.11	3280024.11
2667	627079.1	3279975.78
2668	627087.07	3279930.29
2669	627094.94	3279806.17
2670	627083.79	3279930.38
2671	627077.15	3279975.3
2672	627056.94	3280032.78
2673	627068.91	3279673.76
2674	627069	3279722.51
2675	627079.88	3279720.06
2676	627092.69	3279778.74
2677	627088.27	3279724.85
2678	627073.74	3279672.52

Взам. инв. №

Подп. и дата

Инв. № подл.

Изм. Кол.уч. Лист №док Подп. Дата

6440-ИРД-III-ПМТ2

Лист

32

Формат А4

Номер характерной точки	X	Y
2679	627068.87	3279654.96
2680	627067.04	3280277.95
2681	627069.55	3280325.51
2682	627073.79	3280356.18
2683	627090.2	3280436.85
2684	627068.2	3280241.87
2685	627066.2	3280241.92
2686	627040.09	3279698.04
2687	626910.08	3279436.71
2688	626856.85	3279423.65
2689	626659.47	3279294.62
2690	626523.44	3279494.71
2691	626593.59	3279540.61
2692	626614.43	3279514.3
2693	626814.77	3279650.09
2694	626797.32	3279701.23
2695	626721.47	3279724.01
2696	626642.64	3279809.24
2697	626195.44	3279453.45
2698	625533.16	3278915.44
2699	625520.83	3278938.11
2700	625500.39	3278959.99
2701	625450.1	3278991.61
2702	625434.03	3278980.21
2703	625399.64	3278955.52
2704	625413.86	3278957.63
2705	625429	3278945.71
2706	625437.69	3278947.45
2707	625496.52	3278902.25
2708	625502.35	3278890.41
2709	625393.15	3278801.7
2710	624075.98	3279306.02
2711	624304.6	3279855.4
2712	625464.66	3279824.23
2713	625346.38	3281567.8
2714	626219.26	3281725.97
2715	626713.69	3280901.79
2716	627033.74	3280689.56
2717	627013.62	3280410.65
2718	627018.18	3280391.45
2719	627026.05	3280271.53
2720	627026.23	3280236.88
2721	627030.62	3280117.6
2722	627020.6	3280105.88
2723	627042.65	3280002.56
2724	627064	3279761.42
2725	627051.25	3279757.95
2726	627052.35	3279741.23
2727	626992.31	3279708.89
2728	626975.74	3279710.86
2729	626976.45	3279720.02
2730	626938.01	3279724.19
2731	626932.27	3279724.18
2732	626930.17	3279704.85
2733	626974.8	3279700.8
2734	626975.16	3279705.36
2735	626993.85	3279703.21
2736	627023.36	3279718.93
2737	627023.51	3279719.53
2738	626993.28	3279703.48
2739	626968.23	3279706.45
2740	626969.17	3279711.36
2741	626992.31	3279708.63
2742	627064.23	3279746.81
2743	627064.16	3279747.66
2744	627065.81	3279747.82
2745	627067.3	3279781.65
2746	627046.93	3279980.5
2747	627031.96	3280111.63
2748	627027.14	3280237.12
2749	627026.17	3280410.43
2750	627014.18	3280410.62
2751	627014.23	3280415.62
2752	627031.07	3280415.38
2753	627032.03	3280237.3
2754	627036.96	3280112.29
2755	627051.91	3279981.02
2756	627072.27	3279782.15
2757	627070.8	3279747.82
2758	627069.5	3279743.95

Номер характерной точки	X	Y
2759	627028.18	3279722.01
2760	627028.86	3279721.86
2761	627053.08	3279734.76
2762	627053.78	3279725.56
2763	627049.6	3279717.16
2764	627040.09	3279698.04
2765	627049.61	3279717.16
2766	627054.7	3279716.01
2767	627056.02	3279694.71
2768	626707.88	3279183.39
2769	626710.89	3279180.75
2770	626708.28	3279177.73
2771	626705.27	3279180.36
2772	626065.42	3278454.29
2773	626073.71	3278461.46
2774	626105.05	3278518.31
2775	626116.08	3278540.64
2776	626136.77	3278575.16
2777	626145.76	3278586.07
2778	626170.8	3278608.52
2779	626191.6	3278632.52
2780	626203.56	3278649.72
2781	626211.57	3278668.22
2782	626217.55	3278688.86
2783	626228.97	3278729.67
2784	626252.61	3278796.01
2785	626270.46	3278840.16
2786	626282.01	3278864.8
2787	626290.87	3278879.04
2788	626306.24	3278894.59
2789	626343.76	3278941.58
2790	626391.21	3278996.24
2791	626402.34	3278986.63
2792	626353.69	3278922.67
2793	626308.13	3278867.51
2794	626304.18	3278861.06
2795	626290.89	3278836.27
2796	626278.55	3278806.54
2797	626256.46	3278746.61
2798	626244.39	3278709.14
2799	626235.66	3278676.54
2800	626227.57	3278653.05
2801	626220.93	3278638.39
2802	626209.59	3278622.28
2803	626186.4	3278595.15
2804	626161.55	3278572.72
2805	626152.18	3278561.81
2806	626126.24	3278520.36
2807	626116.6	3278501.89
2808	626092.07	3278454.66
2809	626090.28	3278447.34
2810	626083.47	3278437.08
2811	626058.11	3278403.86
2812	626046.35	3278378.17
2813	626044.68	3278368.68
2814	626047.06	3278361.89
2815	626055.42	3278352.59
2816	626072.63	3278336.83
2817	626075.59	3278332.67
2818	626080.32	3278328.09
2819	626088.2	3278322.23
2820	626095.02	3278321.32
2821	626113.12	3278300.66
2822	626111.58	3278285.14
2823	626107.74	3278269.35
2824	626105.55	3278262.17
2825	626076.35	3278220.09
2826	626022.13	3278150.17
2827	625986.01	3278109.63
2828	625931.31	3278046.98
2829	625926.18	3278042.62
2830	625852.53	3277961.94
2831	625823.84	3277930.59
2832	625754.88	3277854.88
2833	625712.37	3277804.95
2834	625700.19	3277786.61
2835	625693.16	3277771.28
2836	625686.22	3277742.89
2837	625681.87	3277724.43
2838	625669.29	3277665.27

Взам. инв. №

Подп. и дата

Инв. № подл.

Лист

6440-ИРД-III-ПМТ2

33

Изм. Колуч. Лист №док Подп. Дата

Формат А4

Номер характерной точки	X	Y
2839	625643.48	3277541.56
2840	625615.87	3277411.53
2841	625592.89	3277305.92
2842	625562.2	3277154.77
2843	625551.03	3277096.51
2844	625526.64	3276973.6
2845	625510.72	3276898.4
2846	625478.86	3276745.07
2847	625457.41	3276642.29
2848	625443.03	3276576.85
2849	625433.13	3276524.76
2850	625430.44	3276503.84
2851	625429.28	3276483.44
2852	625429.28	3276412.37
2853	625427.22	3276353.73
2854	625426.58	3276308.3
2855	625425.27	3276272.4
2856	625423.52	3276228.1
2857	625423.28	3276189.82
2858	625424.96	3276157.49
2859	625427.66	3276128.62
2860	625433.07	3276108.18
2861	625439.34	3276090.74
2862	625478.26	3275988.47
2863	625484.78	3275966.8
2864	625485.84	3275956.23
2865	625485.16	3275937.79
2866	625482.64	3275918.98
2867	625463.34	3275826.14
2868	625442.64	3275718.13
2869	625403.13	3275505.15
2870	625370.82	3275332.23
2871	625352.1	3275236.14
2872	625335.02	3275148.38
2873	625298.47	3274958.94
2874	625293.5	3274940.96
2875	625285.5	3274921.86
2876	625280.16	3274912.46
2877	625219.9	3274827.8
2878	625128.99	3274694.92
2879	625078.56	3274621.66
2880	625014.43	3274529.28
2881	624968.83	3274464.53
2882	624887.32	3274344.32
2883	624833.97	3274267.26
2884	624768.84	3274173.83
2885	624761.01	3274161.39
2886	624692.52	3274060.75
2887	624660.36	3274013.6
2888	624650.59	3273996.04
2889	624643.39	3273981.05
2890	624630.06	3273949.72
2891	624617.38	3273914.05
2892	624582.63	3273813.25
2893	624577.12	3273795.81
2894	624561.78	3273750.23
2895	624531.67	3273652.78
2896	624515.13	3273602.3
2897	624476.17	3273487.89
2898	624430.33	3273356.91
2899	624418.9	3273322.02
2900	624405.68	3273281.24
2901	624395.67	3273247.61
2902	624384.37	3273192.45
2903	624370.95	3273129.63
2904	624344.02	3273002.22
2905	624322.12	3272902.79
2906	624295.29	3272771.92
2907	624258.76	3272591.81
2908	624229.21	3272446.5
2909	624207.16	3272339.28
2910	624196.57	3272287.91
2911	624190.28	3272252.5
2912	624189.34	3272244.11
2913	624188.74	3272227.36
2914	624190.02	3272195.51
2915	624193.24	3272177.11
2916	624197.47	3272166.3
2917	624205.22	3272153.16
2918	624237.23	3272102.19

Номер характерной точки	X	Y
2919	624291.77	3272013.72
2920	624300.98	3271997.95
2921	624311.94	3271975.02
2922	624316.03	3271964.07
2923	624317.13	3271951.68
2924	624314.84	3271938.06
2925	624292.64	3271876.89
2926	624271.01	3271820.96
2927	624251.87	3271774.52
2928	624190.63	3271629.22
2929	624129.1	3271486.98
2930	624100.9	3271420.83
2931	624085.7	3271395.12
2932	624073.42	3271377.75
2933	624062.02	3271366.21
2934	624039.05	3271349.2
2935	624019.39	3271337.04
2936	623998.31	3271326.31
2937	623896.1	3271276.49
2938	623797.73	3271228.41
2939	623696.37	3271179.13
2940	623576.54	3271119.98
2941	623468.41	3271066.25
2942	623400	3271032.22
2943	623371.66	3271019.52
2944	623325.48	3270999.81
2945	623304.73	3270989.44
2946	623288.51	3270980.53
2947	623271.26	3270968.56
2948	623232.84	3270942.03
2949	623190.31	3270910.59
2950	623163.64	3270889.08
2951	623148.43	3270878.28
2952	623145.29	3270875.01
2953	623142.78	3270867.59
2954	623141.25	3270857.55
2955	623140.82	3270847.07
2956	623111.21	3270898.06
2957	623118.65	3270891.6
2958	623122.8	3270889.2
2959	623126.41	3270887.24
2960	623130.56	3270887.35
2961	623140.74	3270896.78
2962	623166.57	3270918.96
2963	623206.84	3270948.07
2964	623271.81	3270993.43
2965	623290.75	3271004.77
2966	623313.54	3271015.9
2967	623357.92	3271035.34
2968	623404.23	3271057.01
2969	623500.88	3271104.8
2970	623656.29	3271182.55
2971	623776.75	3271241.47
2972	623913.33	3271307.88
2973	623990.42	3271345.34
2974	624012.21	3271356.58
2975	624033.69	3271370.35
2976	624051.21	3271383.72
2977	624061.3	3271394.54
2978	624079.65	3271425.7
2979	624090.19	3271447.67
2980	624158.49	3271606.01
2981	624222.93	3271757.96
2982	624250.48	3271825.27
2983	624270.77	3271875.96
2984	624288.37	3271923.38
2985	624295.25	3271943.42
2986	624296.62	3271953.36
2987	624296.16	3271961.62
2988	624291.88	3271973.24
2989	624284.84	3271987.32
2990	624267.69	3272016.99
2991	624239.07	3272061.66
2992	624207.24	3272112.13
2993	624183.82	3272151.13
2994	624177.85	3272163.07
2995	624174.18	3272173.01
2996	624171.2	3272189.83
2997	624169.67	3272215.83
2998	624169.97	3272241.38

Взам. инв. №

Подп. и дата

Инв. № подл.

Изм.	Кол.уч.	Лист	№ док.	Подп.	Дата

6440-ИРД-III-ПМТ2

Лист

34

Формат А4

Номер характерной точки	X	Y
2999	624170.75	3272245.93
3000	624173.49	3272272.13
3001	624193.24	3272371.55
3002	624222.32	3272516.86
3003	624268.09	3272736.69
3004	624272.53	3272738.35
3005	624271.67	3272744.08
3006	624298.24	3272875.96
3007	624304.66	3272907.39
3008	624305.82	3272916.75
3009	624334.37	3273063.42
3010	624365.89	3273209.65
3011	624377.98	3273259.52
3012	624385.02	3273284.14
3013	624399.25	3273328.94
3014	624455.28	3273490.5
3015	624501.35	3273626.48
3016	624541.77	3273754.36
3017	624561.21	3273812.18
3018	624574.67	3273851.65
3019	624611.56	3273964.84
3020	624616.76	3273979.22
3021	624627.78	3274001.4
3022	624636.51	3274016.54
3023	624767.99	3274207.76
3024	624883.87	3274375.7
3025	625009.84	3274558.8
3026	625111.84	3274706.45
3027	625202.86	3274838.27
3028	625255.51	3274914.76
3029	625265.28	3274929.84
3030	625274.72	3274954.56
3031	625279.25	3274947.89
3032	625320.73	3275189.79
3033	625353.81	3275359.88
3034	625393.61	3275567.62
3035	625431.72	3275773.52
3036	625459.32	3275916.59
3037	625461.52	3275936.16
3038	625463.11	3275956.24
3039	625462.74	3275963.63
3040	625439.5	3276027.42
3041	625421.77	3276073.36
3042	625406.43	3276114.76
3043	625403.14	3276128.73
3044	625400.32	3276170.49
3045	625399.24	3276193.53
3046	625401.17	3276232.7
3047	625402.7	3276260.45
3048	625406.58	3276319.47
3049	625410.11	3276404.91
3050	625410.47	3276488.62
3051	625412.76	3276518.05
3052	625416.81	3276545.18
3053	625447.67	3276691.1
3054	625484.52	3276863.26
3055	625501.63	3276948
3056	625552.58	3277205.46
3057	625588.27	3277373.68
3058	625625.83	3277552.3
3059	625667	3277755.14
3060	625671.95	3277779.88
3061	625681.55	3277798.5
3062	625696.17	3277816.41
3063	625751.79	3277879.57
3064	625839.08	3277975.27
3065	625905.3	3278048.04
3066	625912.61	3278056.92
3067	625919.37	3278064.04
3068	625952.27	3278102.8
3069	626021.69	3278183.12
3070	626066.49	3278241.77
3071	626074.19	3278250.63
3072	626080.88	3278258.97
3073	626086.14	3278267.95
3074	626089.09	3278277.19
3075	626089.09	3278286.05
3076	626085.63	3278295.54
3077	626080.23	3278305.55
3078	626072.66	3278314.28

Номер характерной точки	X	Y
3079	626061.13	3278322
3080	626058.53	3278322.78
3081	626041.31	3278335.97
3082	626030.61	3278353.57
3083	626024.42	3278363.75
3084	626021.84	3278372.06
3085	626023.27	3278380.94
3086	626036.46	3278408.59
3087	625801.8	3278016.23
3088	625844.62	3278060.87
3089	625800	3278009.65
3090	625797.63	3278011.57
3091	625727.59	3278063.18
3092	625727.8	3278063
3093	625723.93	3278053.02
3094	625724.41	3278047.03
3095	625722.6	3278044.05
3096	625719.05	3278040.98
3097	625715.46	3278037.87
3098	625707.15	3278024.48
3099	625706.23	3278017.91
3100	625705.74	3278014.3
3101	625705.82	3278000.96
3102	625708.1	3277989.52
3103	625713.28	3277979.3
3104	625714.32	3277977.25
3105	625717.83	3277971.22
3106	625721.36	3277964.46
3107	625725.89	3277959.46
3108	625725.55	3277959.05
3109	625717.84	3277949.85
3110	625714.82	3277946.25
3111	625707.72	3277952.23
3112	625704.23	3277955.8
3113	625702.36	3277957.71
3114	625698.18	3277965.66
3115	625694.12	3277973.56
3116	625688.15	3277986.56
3117	625686.13	3277991.91
3118	625684.73	3277997.87
3119	625684.2	3278002.9
3120	625684.29	3278008.62
3121	625684.96	3278013.98
3122	625686.9	3278022.91
3123	625690.42	3278032
3124	625692.26	3278035.67
3125	625692.79	3278036.8
3126	625695.02	3278040.66
3127	625700.93	3278048.9
3128	625715.69	3278067.57
3129	625718.54	3278071.16
3130	625587.51	3277761.77
3131	625721.13	3277922.29
3132	625717.87	3277915.24
3133	625527.71	3277678.89
3134	625472.46	3277576.3
3135	625511.98	3277649.68
3136	625468.52	3277559.86
3137	625324.44	3276866.74
3138	625345.7	3276891.18
3139	625337.78	3276824.92
3140	625321.06	3276843.16
3141	625214.9	3276097.02
3142	625258.43	3276166.56
3143	625241.24	3276076.98
3144	625203.3	3275965.49
3145	625148.55	3275875.62
3146	625087.93	3275793.41
3147	624920.7	3275593.14
3148	624861.04	3275495.26
3149	624818.22	3275395.36
3150	624570.5	3274619.26
3151	624545.23	3274534.96
3152	624415.19	3274117.51
3153	624355.73	3273941.32
3154	624311.84	3273796.89
3155	624231.83	3273543.92
3156	624220.8	3273510.01
3157	624207.46	3273545.91
3158	624215.36	3273570.17

Взам. инв. №

Подп. и дата

Инв. № подл.

Изм.	Кол.уч.	Лист	№ док.	Подп.	Дата

6440-ИРД-III-ПМТ2

Лист

35

Формат А4

Номер характерной точки	X	Y
3159	624219	3273581.36
3160	624217.19	3273581.94
3161	624211.38	3273583.77
3162	624211.37	3273583.74
3163	624211.31	3273583.75
3164	624369.77	3274074.08
3165	624692.11	3275098.5
3166	624686.92	3275100.11
3167	624691.32	3275113.78
3168	624696.52	3275112.16
3169	624830.23	3275529.59
3170	625050.64	3275794.64
3171	625212.72	3276085.93
3172	625203.84	3276090.37
3173	625209.27	3276099.67
3174	624522.99	3274393.02
3175	624526.32	3274392.09

Номер характерной точки	X	Y
3176	624523.64	3274383.13
3177	624520.22	3274384.14
3178	624196.41	3273562.5
3179	624204.35	3273561.92
3180	624201.82	3273554.06
3181	624195.82	3273554.52
3182	622636.52	3270982.39
3183	622633.14	3270977.52
3184	622635.19	3270975.67
3185	622629.91	3270969.66
3186	622625.78	3270973.29
3187	622623.08	3270975.48
3188	622621.79	3270973.99
3189	622615.98	3270977.96
3190	622622.87	3270986.45
3191	622626.69	3270991.15

Инва. № подл.	Подп. и дата	Взам. инв. №	

Изм.	Коп.уч.	Лист	№ док	Подп.	Дата

6440-ИРД-III-ПМТ2

Лист

36

ПРИЛОЖЕНИЯ

Инд. № подл.	Подп. и дата	Взам. инв. №

Изм.	Кол.уч.	Лист	№ док	Подп.	Дата

6440-ИРД-III-ПМТ2

Лист

37



**ФИЛИАЛ ОАО «РЖД»
ДИРЕКЦИЯ ПО СТРОИТЕЛЬСТВУ
СЕТЕЙ СВЯЗИ**

РАСПОРЯЖЕНИЕ

20 июля 2023 г. № ДКСС - 51/р

**О внесении изменений в документацию по планировке территории
(проект планировки территории и проект межевания территории)
для объекта: «Электрификация линии Волочаевка II –
Комсомольск-Сортировочный Дальневосточной железной дороги»,
Этап 3. Электрификация участка
Менгон (вкл.) – Комсомольск-Сортировочный (искл.)**

В соответствии с частями 1.1 и 1.2 статьи 45 Градостроительного кодекса Российской Федерации, постановлением Правительства Российской Федерации от 1 октября 2020 г. № 1591 «Об утверждении Правил внесения изменений в документацию по планировке территории, указанную в части 18 статьи 45 Градостроительного кодекса Российской Федерации, отмены такой документации или ее отдельных частей, признания отдельных частей такой документации не подлежащими применению и о внесении изменений в Правила подготовки документации по планировке территории, подготовка которой осуществляется на основании решений уполномоченных федеральных органов исполнительной власти, и принятия уполномоченными федеральными органами исполнительной власти решений об утверждении документации по планировке территории для размещения объектов федерального значения и иных объектов капитального строительства, размещение которых планируется на территориях 2 и более субъектов Российской Федерации», и распоряжением ОАО «РЖД» от 28 апреля 2017 г. № 839р «О принятии решений, связанных с подготовкой документации по планировке территории для строительства (реконструкции) объектов инвестиционной программы ОАО «РЖД»:

1. Принять решение о внесении изменений в документацию по планировке территории для объекта: «Электрификация линии Волочаевка II – Комсомольск-Сортировочный Дальневосточной железной дороги», включая: Этап 3. Электрификация участка Менгон (вкл.) –

Комсомольск-Сортировочный (искл.), утвержденную распоряжением Росжелдора от 19 декабря 2022 г. № ВЛ-468-р.

2. Утвердить прилагаемое задание на внесение изменений в документацию по планировке территории для объекта: «Электрификация линии Волочаевка II – Комсомольск-Сортировочный Дальневосточной железной дороги», включая: Этап 3. Электрификация участка Менгон (вкл.) – Комсомольск-Сортировочный (искл.).

3. Начальнику Дальневосточной дирекции по капитальному строительству Масловскому П.А.:

а) в течение десяти дней со дня подписания настоящего распоряжения обеспечить исполнение части 7 статьи 45 Градостроительного кодекса Российской Федерации в части направления уведомления о принятом решении главе поселения, главе городского округа, применительно к территориям, в отношении которых принято данное решение;

б) обеспечить заключение договора на выполнение работ по подготовке документации по планировке территории, а также ее согласование и утверждение в соответствии с требованиями действующего законодательства Российской Федерации.

4. Контроль хода исполнения настоящего распоряжения оставляю за собой.

И.о. начальника дирекции



Г.А.Иванов

УТВЕРЖДЕНО

распоряжением Дирекции
по строительству сетей
связи ОАО «РЖД»

20 июля 2023 г. № ДКСС-51/р

ЗАДАНИЕ

**на внесение изменений в документацию по планировке территории
(проект межевания территории) для размещения объекта
«Электрификация линии Волочаевка II – Комсомольск-Сортировочный
Дальневосточной железной дороги» Этап 3. Электрификация участка
Менгон (вкл.) – Комсомольск-Сортировочный (искл.)**

Наименование позиции	Содержание
1. Наименование документации по планировке территории, в отношении которой принято решение о внесении изменений	Документация по планировке территории: проект планировки территории и проект межевания территории, утвержденная распоряжением Росжелдора от 19.12.2022 № ВЛ-468-р
2. Инициатор внесения изменений в документацию по планировке территории	Дальневосточная дирекция по капитальному строительству – структурное подразделение Дирекции по строительству сетей связи ОАО «РЖД»
3. Источник финансирования работ по внесению изменений в документацию по планировке территории	Инвестиционный бюджет ОАО «РЖД»
4. Населенные пункты, поселения, городские округа, муниципальные районы, субъекты Российской Федерации, в отношении территорий которых изменяется документация по планировке территории	Местоположение: Российская Федерация, Хабаровский край, Амурский район
5. Состав документации по планировке территории, в отношении которой принято решение о внесении изменений	Внесение изменений в проект межевания территории осуществляется в целях: а) изменения местоположения границ образуемых и изменяемых земельных участков; б) изменения перечня образуемых земельных участков, в том числе возможных способов их образования, и сведений о площади таких земельных участков в случае, если площадь земельного участка, полученная в результате выполнения кадастровых работ,

	<p>отличается от площади земельного участка, указанной в утвержденном проекте межевания территории, более чем на 10 процентов.</p> <p>Внести изменения в основную часть проекта межевания территории, которая подлежит утверждению:</p> <p>Раздел 1. «Проект межевания территории. Графическая часть»</p> <ul style="list-style-type: none"> - изменение состава и местоположения границ образуемых и изменяемых земельных участков. <p>Раздел 2. «Проект межевания территории. Текстовая часть»</p> <ul style="list-style-type: none"> - изменения перечня образуемых земельных участков, в том числе возможных способов их образования, и сведений о площади таких земельных; - изменения описания местоположения границ образуемых и изменяемых земельных участков. <p>Обоснование изменений в документацию по планировке территории (проект межевания территории) представлено в виде графической части и пояснительной записки.</p> <p>Изменения в документацию по планировке территории должны быть подтверждены материалами и результатами инженерных изысканий, используемые при подготовке изменений в документацию по планировке территории.</p> <p>Подлежат передаче Заказчику:</p> <ul style="list-style-type: none"> изменения в документацию по планировке территории; обоснование изменений в документацию по планировке территории, представляемые в виде графической части и пояснительной записки; материалы и результаты инженерных изысканий, используемые при подготовке изменений в документацию по планировке территории; уведомления согласующих органов, владельцев автомобильных дорог, подтверждающие согласование изменений в документацию по планировке территории в случае, если согласование таких изменений является обязательным в соответствии с законодательством Российской Федерации; иные документы, необходимые и достаточные для принятия решения уполномоченным органом власти об утверждении изменений в документацию по планировке территории.
<p>6. Требования к согласованию изменений в документацию по планировке территории</p>	<p>Разработчик изменений в документацию по планировке территории обеспечивает ее согласование и утверждение в порядке, предусмотренном статей 45 Градостроительного кодекса Российской Федерации, включая, но не ограничиваясь:</p> <ul style="list-style-type: none"> направление на согласование в органы государственной власти, органы местного самоуправления, главе поселения, городского округа, владельцам автомобильных дорог, указанным в постановлении

	<p>Правительства Российской Федерации от 26.07.2017 № 884, и владельцами других инженерных коммуникаций;</p> <p>обеспечение получения согласований изменений в документацию по планировке территории;</p> <p>обеспечение разрешения разногласий по вопросам согласования изменений в документацию по планировке территории;</p> <p>обеспечение утверждение изменений в документацию по планировке территории в уполномоченном органе.</p> <p>В случае внесения изменений в проект планировки территории, предусматривающий строительство, реконструкцию линейного объекта, в части изменения, связанного с увеличением или уменьшением не более чем на десять процентов площади зоны планируемого размещения линейного объекта и (или) иного объекта капитального строительства, входящего в состав линейного объекта, в связи с необходимостью уточнения границ зон планируемого размещения указанных объектов, не требуется направление изменений на согласование при условии, что внесение изменений не повлияет на предусмотренные проектом планировки территории планировочные решения, а также не приведет к необходимости изъятия земельных участков и (или) расположенных на них объектов недвижимого имущества для государственных или муниципальных нужд.</p> <p>Разработчик без дополнительной оплаты участвует:</p> <p>при рассмотрении изменений документации по планировке территории Заказчиком в установленном порядке;</p> <p>при сборе дополнительных исходных данных, согласовании и получении технических условий, включая дополнительных;</p> <p>при защите изменений документации по планировке территории в органах государственной, вневедомственной и ведомственной экспертизы;</p> <p>корректирует подготовленные изменения в документацию по планировке территории по результатам рассмотрения у Заказчика и замечаниям со стороны лиц, уполномоченных на согласование, проведение экспертизы и утверждение таких изменений;</p> <p>предоставлять пояснения, документы и обоснования по требованию экспертизы;</p> <p>предоставлять заказчику по его требованию информацию о ходе выполнения работ по изменению документации по планировке территории по форме, в объеме и в сроки, содержащихся в требованиях заказчика.</p>
7. Необходимость предоставления изменений в проектную документацию на государственную экспертизу	Не подлежит

8. Требования по обеспечению взаимосвязки с другими проектами	Не требуется
9. Требования к оформлению и количеству экземпляров изменений в документацию по планировке территории (в том числе в электронном виде), передаваемой заказчику	<p>Изменения в документацию по планировке территории и иные документы, должны соответствовать на момент их передачи требованиям законодательства Российской Федерации и субъектов Российской Федерации, на территории которого планируется размещение (реконструкция) объекта.</p> <p>Согласованные в установленном порядке изменения в документацию по планировке территории передаются заказчику в одном экземпляре на бумажном носителе и на электронном носителе:</p> <p>формат текстовых файлов PDF, DOC, DOCX, TXT, RTF, XLS, XLSX, ODF, XML;</p> <p>материалы, содержащие пространственные (картографические) данные, передаются в форматах векторной и (или) растровой модели;</p> <p>растровые модели представляются в форматах TIFF, JPEG или PDF вместе с файлом о географической информации в форматах MID/MIF, TAB, SHP, SXF, IDF, QGS;</p> <p>векторная модель представляется в форматах DWG, XML, GML, MID/MIF, TAB, SHP, IDF, QGS, SXF вместе с файлами описания RSC.</p> <p>В Росжелдор документация по планировке территории (проект межевания) предоставляется в бумажном виде в 2 экз. и на электронном носителе DVD-RW/ CD-RW в 5 экз. (бумажная и электронная версия должны быть абсолютно идентичны, электронная версия должна быть структурирована в соответствии с бумажным носителем) и дополнительно на электронном носителе DVD-RW/ CD-RW в количестве экземпляров, равном количеству поселений, городских округов, в отношении территорий которых осуществлялась подготовка документации по планировке территории, и городских округов, муниципальных районов, осуществляющих ведение информационных систем обеспечения градостроительной деятельности, в которых такая документация подлежит размещению.</p> <p>В электронном виде документация заверяется электронно-цифровой подписью.</p>

Перечень и сведения о площади образуемых земельных участков, в том числе возможные способы их образования

№ п/п	Условный номер образуемого земельного участка	Адрес или описание местоположения образуемого земельного участка	Сведения об отнесении образуемого земельного участка к определенной категории земель	Площадь образуемого земельного участка, кв. м	Номера характерных точек образуемого земельного участка	Способ образования ЗУ	Сведения об отнесении (не отнесении) образуемых земельных участков к территории общего пользования	Информация о наличии/отсутствии земель лесного фонда				Земельные участки, в отношении которых предполагаются резервирование и (или) изъятие для государственных или муниципальных нужд			Земельные участки, на которых линейный объект может быть размещен на условиях сервитута, публичного сервитута		
								Целевое назначение лесов	Вид (виды) разрешенного использования лесного участка	Количественные и качественные характеристики лесного участка	Сведения о нахождении лесного участка в границах особо защитных участков лесов (в случае, если подготовка проекта межевания территории осуществляется в целях определения местоположения границ образуемых и (или) изменяемых лесных участков)	Условные номера образуемых земельных участков, кадастровые номера или иные ранее присвоенные государственные учетные номера существующих земельных участков	Адреса или описание местоположения	Адреса расположенных на существующих земельных участках объектов недвижимого имущества (при наличии сведений о них в ЕГРН)	Кадастровый номер существующих земельных участков	Адреса или описание местоположения	Адреса расположенных на существующих земельных участках объектов недвижимого имущества (при наличии сведений о них в ЕГРН)
Образуемые земельные участки, предоставляемые на период эксплуатации линейного объекта																	
1	27:01:0000001:3У1	Хабаровский край, р-н Амурский, п/ст Малмыж	Земли населенных пунктов	12336	1-42	Образование ЗУ из земель, находящихся в неразграниченной государственной собственности.	Не относится	-	-	-	-	-	-	27:01:0000001	Хабаровский край, р-н Амурский, п/ст Малмыж	-	
2	27:01:0000001:93:3У1	Хабаровский край, р-н Амурский, п/ст Малмыж, ул. Школьная	Земли населенных пунктов	148	43-47	Образование ЗУ путем раздела	Не относится	-	-	-	-	27:01:0000001:93	Хабаровский край, р-н Амурский, п/ст Малмыж, ул. Школьная	27:01:0000001:93	Хабаровский край, р-н Амурский, п/ст Малмыж, ул. Школьная	-	
3	27:01:0000001:34:3У1	Хабаровский край, р-н Амурский, п/ст Малмыж	Земли населенных пунктов	242	48-52	Образование ЗУ путем раздела	Не относится	-	-	-	-	27:01:0000001:34	Хабаровский край, р-н Амурский, п/ст Малмыж	27:01:0000001:34	Хабаровский край, р-н Амурский, п/ст Малмыж	-	
4	27:01:0000001:60:3У1	Хабаровский край, р-н Амурский, п/ст Малмыж	Земли населенных пунктов	1258	53-56	Образование ЗУ путем раздела	Не относится	-	-	-	-	27:01:0000001:60	Хабаровский край, р-н Амурский, п/ст Малмыж	27:01:0000001:60	Хабаровский край, р-н Амурский, п/ст Малмыж	-	
5	27:01:0000001:139:3У1	Хабаровский край, р-н Амурский, п/ст Малмыж	Земли населенных пунктов	533	57-60	Образование ЗУ путем раздела	Не относится	-	-	-	-	27:01:0000001:139	Хабаровский край, р-н Амурский, п/ст Малмыж	27:01:0000001:139	Хабаровский край, р-н Амурский, п/ст Малмыж	-	
6	27:01:0000001:150:3У1	Хабаровский край, р-н Амурский, п/ст Малмыж	Земли населенных пунктов	147	61-66	Образование ЗУ путем раздела	Не относится	-	-	-	-	27:01:0000001:150	Хабаровский край, р-н Амурский, п/ст Малмыж	27:01:0000001:150	Хабаровский край, р-н Амурский, п/ст Малмыж	-	
7	27:01:0000001:152:3У1	Хабаровский край, р-н Амурский, п/ст Малмыж	Земли населенных пунктов	99	67-71	Образование ЗУ путем раздела	Не относится	-	-	-	-	27:01:0000001:152	Хабаровский край, р-н Амурский, п/ст Малмыж	27:01:0000001:152	Хабаровский край, р-н Амурский, п/ст Малмыж	-	
8	27:01:0000001:164:3У1	Хабаровский край, р-н Амурский, п/ст Малмыж	Земли населенных пунктов	108	72-75	Образование ЗУ путем раздела	Не относится	-	-	-	-	27:01:0000001:164	Хабаровский край, р-н Амурский, п/ст Малмыж	27:01:0000001:164	Хабаровский край, р-н Амурский, п/ст Малмыж	-	
9	27:01:0000001:3У2	Хабаровский край, р-н Амурский, п/ст Малмыж	Земли населенных пунктов	21021	76-114	Образование ЗУ из земель, находящихся в неразграниченной государственной собственности.	Не относится	-	-	-	-	-	-	27:01:0000001	Хабаровский край, р-н Амурский, п/ст Малмыж	-	
10	27:01:0000001:131:3У1	Хабаровский край, р-н Амурский, п/ст Малмыж	Земли населенных пунктов	67	115-117	Образование ЗУ путем раздела	Не относится	-	-	-	-	27:01:0000001:131	Хабаровский край, р-н Амурский, п/ст Малмыж	27:01:0000001:131	Хабаровский край, р-н Амурский, п/ст Малмыж	-	
11	27:01:0000001:108:3У1	Хабаровский край, р-н Амурский, п/ст Малмыж	Земли населенных пунктов	246	118-121	Образование ЗУ путем раздела	Не относится	-	-	-	-	27:01:0000001:108	Хабаровский край, р-н Амурский, п/ст Малмыж	27:01:0000001:108	Хабаровский край, р-н Амурский, п/ст Малмыж	-	
12	27:01:0000001:87:3У1	Хабаровский край, р-н Амурский, п/ст Малмыж	Земли населенных пунктов	148	122-125	Образование ЗУ путем раздела	Не относится	-	-	-	-	27:01:0000001:87	Хабаровский край, р-н Амурский, п/ст Малмыж	27:01:0000001:87	Хабаровский край, р-н Амурский, п/ст Малмыж	-	
13	27:01:0000001:96:3У1	Хабаровский край, р-н Амурский, п/ст Малмыж	Земли населенных пунктов	128	126-129	Образование ЗУ путем раздела	Не относится	-	-	-	-	27:01:0000001:96	Хабаровский край, р-н Амурский, п/ст Малмыж	27:01:0000001:96	Хабаровский край, р-н Амурский, п/ст Малмыж	-	
14	27:01:0000001:113:3У1	Хабаровский край, р-н Амурский, п/ст Малмыж	Земли населенных пунктов	182	130-133	Образование ЗУ путем раздела	Не относится	-	-	-	-	27:01:0000001:113	Хабаровский край, р-н Амурский, п/ст Малмыж	27:01:0000001:113	Хабаровский край, р-н Амурский, п/ст Малмыж	-	
15	27:01:0000001:134:3У1	Хабаровский край, р-н Амурский, п/ст Малмыж	Земли населенных пунктов	350	134-137	Образование ЗУ путем раздела	Не относится	-	-	-	-	27:01:0000001:134	Хабаровский край, р-н Амурский, п/ст Малмыж	27:01:0000001:134	Хабаровский край, р-н Амурский, п/ст Малмыж	-	
16	27:01:0000001:142:3У1	Хабаровский край, р-н Амурский, п/ст Малмыж	Земли населенных пунктов	283	138-141	Образование ЗУ путем раздела	Не относится	-	-	-	-	27:01:0000001:142	Хабаровский край, р-н Амурский, п/ст Малмыж	27:01:0000001:142	Хабаровский край, р-н Амурский, п/ст Малмыж	-	
17	27:01:0000001:104:3У1	Хабаровский край, р-н Амурский, п/ст Малмыж	Земли населенных пунктов	278	142-146	Образование ЗУ путем раздела	Не относится	-	-	-	-	27:01:0000001:104	Хабаровский край, р-н Амурский, п/ст Малмыж	27:01:0000001:104	Хабаровский край, р-н Амурский, п/ст Малмыж	-	
18	27:01:0000001:97:3У1	Хабаровский край, р-н Амурский, п/ст Малмыж	Земли населенных пунктов	783	147-153	Образование ЗУ путем раздела	Не относится	-	-	-	-	27:01:0000001:97	Хабаровский край, р-н Амурский, п/ст Малмыж	27:01:0000001:97	Хабаровский край, р-н Амурский, п/ст Малмыж	-	

ПРИЛОЖЕНИЕ Б

№ п/п	Условный номер образуемого земельного участка	Адрес или описание местоположения	Сведения об отнесении образуемого	Площадь образуемого земельного	Номера характерных точек	Способ образования ЗУ	Сведения об отнесении (не	Информация о наличии/отсутствии земель лесного фонда				Земельные участки, в отношении которых предполагаются резервирование и (или) изъятие для государственных или муниципальных нужд				Земельные участки, на которых линейный объект может быть размещен на условиях сервитута, публичного сервитута		
												Земельный участок	Адрес или описание местоположения	Земельный участок	Адрес или описание местоположения	Земельный участок	Адрес или описание местоположения	Земельный участок
19	27:01:0000001:64:3У1	Хабаровский край, р-н Амурский, п/ст Малмыж	Земли населенных пунктов	1007	154-157	Образование ЗУ путем раздела	Не относится	-	-	-	-	27:01:0000001:64	Хабаровский край, р-н Амурский, п/ст Малмыж	-	27:01:0000001:64	Хабаровский край, р-н Амурский, п/ст Малмыж	-	
20	27:01:0000001:102:3У1	Хабаровский край, р-н Амурский, п/ст Малмыж, ул. Школьная	Земли населенных пунктов	1483	158-161	Образование ЗУ путем раздела	Не относится	-	-	-	-	27:01:0000001:102	Хабаровский край, р-н Амурский, п/ст Малмыж, ул. Школьная	-	27:01:0000001:102	Хабаровский край, р-н Амурский, п/ст Малмыж, ул. Школьная	-	
21	27:01:0000001:136:3У1	Хабаровский край, р-н Амурский, п/ст Малмыж	Земли населенных пунктов	1110	161-165	Образование ЗУ путем раздела	Не относится	-	-	-	-	27:01:0000001:136	Хабаровский край, р-н Амурский, п/ст Малмыж	-	27:01:0000001:136	Хабаровский край, р-н Амурский, п/ст Малмыж	-	
22	27:01:0000001:146:3У1	Хабаровский край, р-н Амурский, п/ст Малмыж	Земли населенных пунктов	966	166-169	Образование ЗУ путем раздела	Не относится	-	-	-	-	27:01:0000001:146	Хабаровский край, р-н Амурский, п/ст Малмыж	-	27:01:0000001:146	Хабаровский край, р-н Амурский, п/ст Малмыж	-	
23	27:01:0000001:177:3У1	Хабаровский край, р-н Амурский, п/ст Малмыж	Земли населенных пунктов	1	170-172	Образование ЗУ путем раздела	Не относится	-	-	-	-	27:01:0000001:177	Хабаровский край, р-н Амурский, п/ст Малмыж	-	27:01:0000001:177	Хабаровский край, р-н Амурский, п/ст Малмыж	-	
			Итого:	42924														
Образуемые земельные участки, предоставляемые на период строительства линейного объекта																		
1	27:01:0000001:34:3У1	Хабаровский край, р-н Амурский, п/ст Малмыж	Земли населенных пунктов	202	1-4	Образование части ЗУ/ Раздел исходного земельного участка	Не относится	-	-	-	-	-	-	-	27:01:0000001:34	Хабаровский край, р-н Амурский, п/ст Малмыж	-	
2	27:01:0000001:3У1	Хабаровский край, р-н Амурский, п/ст Малмыж	Земли населенных пунктов	593	5-13	Образование ЗУ из земель, находящихся в неразграниченной государственной собственности	Не относится	-	-	-	-	-	-	-	27:01:0000001	Хабаровский край, р-н Амурский, п/ст Малмыж	-	
3	27:01:0000001:59:3У1	край Хабаровский, р-н Амурский, п/ст Малмыж, ул. Школьная, 4 А	Земли населенных пунктов	53	14-18	Образование части ЗУ/ Раздел исходного земельного участка	Не относится	-	-	-	-	-	-	-	27:01:0000001:59	край Хабаровский, р-н Амурский, п/ст Малмыж, ул. Школьная, 4 А	27:01:0000001:225, Хабаровский край, р-н Амурский, п/ст Малмыж, ул. Школьная, д. 4-а	
4	27:01:0000001:152:3У1	Хабаровский край, р-н Амурский, п/ст Малмыж	Земли населенных пунктов	1	19-21	Образование части ЗУ/ Раздел исходного земельного участка	Не относится	-	-	-	-	-	-	-	27:01:0000001:152	Хабаровский край, р-н Амурский, п/ст Малмыж	-	
5	27:01:0000001:164:3У1	Хабаровский край, р-н Амурский, п/ст Малмыж	Земли населенных пунктов	70	22-25	Образование части ЗУ/ Раздел исходного земельного участка	Не относится	-	-	-	-	-	-	-	27:01:0000001:164	Хабаровский край, р-н Амурский, п/ст Малмыж	-	
6	27:01:0000001:3У2	Хабаровский край, р-н Амурский, п/ст Малмыж	Земли населенных пунктов	6658	26-37	Образование ЗУ из земель, находящихся в неразграниченной государственной собственности	Не относится	-	-	-	-	-	-	-	27:01:0000001	Хабаровский край, р-н Амурский, п/ст Малмыж	-	
			Итого:	7577														
			Всего:	50501														

Обобщенные сведения о земельных участках, затрагиваемых проектом межевания территории объекта «Электрификация линии Волочаевка II – Комсомольск-Сортировочный Дальневосточной железной дороги» Этап 3. Электрификация участка Менгон (вкл.) – Комсомольск-Сортировочный (искл.)

№п/п	Кадастровый номер земельного участка	Площадь	Статус	Адрес или описание местоположения	Категория земель	Разрешенное использование	Вид собственности	Обременения	Документ
1	27:01:0000001:34	1500 +/-7.75	Ранее учтенный	Хабаровский край, р-н Амурский, п/ст Малмыж	Земли населенных пунктов	Личное подсобное хозяйство	индивидуальная собственность	не зарегистрировано	Свидетельство на право собственности на земельный участок от 1992-11-24 № 85
2	27:01:0000001:59	1400 +/-7.48	Ранее учтенный	край Хабаровский, р-н Амурский, п/ст Малмыж, ул. Школьная, 4 А	Земли населенных пунктов	Для ведения личного подсобного хозяйства	Физическое лицо, Собственность: 27:01:0000001:59-27/022/2022-4, 05.04.2022	не зарегистрировано	-
3	27:01:0000001:60	1500 +/-7.75	Ранее учтенный	Хабаровский край, р-н Амурский, п/ст Малмыж	Земли населенных пунктов	Личное подсобное хозяйство	индивидуальная собственность	не зарегистрировано	Оценочная опись от 2001-01-01 № 27:01:01 выдан: Красноярский филиал ФГУП "ФКЦ "Земля"
4	27:01:0000001:64	1500 +/-7.75	Ранее учтенный	Хабаровский край, р-н Амурский, п/ст Малмыж	Земли населенных пунктов	Личное подсобное хозяйство	индивидуальная собственность	не зарегистрировано	Оценочная опись от 2001-01-01 № 27:01:01 выдан: Красноярский филиал ФГУП "ФКЦ "Земля"
5	27:01:0000001:87	1200 +/-6.95	Ранее учтенный	Хабаровский край, р-н Амурский, п/ст Малмыж	Земли населенных пунктов	Личное подсобное хозяйство	Физическое лицо, Собственность: 27-01/05-1/2001-937, 09.07.2001	Ограничения прав на земельный участок, предусмотренные статьей 56 Земельного кодекса Российской Федерации; срок действия: с 22.05.2023	Постановление "О порядке установления охранных зон объектов электросетевого хозяйства и особых условий использования земельных участков, расположенных в границах таких зон" от 2009-02-24 № 160
6	27:01:0000001:93	1116 +/-6.73	Ранее учтенный	Хабаровский край, р-н Амурский, п/ст Малмыж, ул. Школьная	Земли населенных пунктов	Личное подсобное хозяйство	Физическое лицо, Собственность: 27-01/05-2/1999-146, 30.04.1999	Ограничения прав на земельный участок, предусмотренные статьей 56 Земельного кодекса Российской Федерации; срок действия: с 22.05.2023	Постановление "О порядке установления охранных зон объектов электросетевого хозяйства и особых условий использования земельных участков, расположенных в границах таких зон" от 2009-02-24 № 161
7	27:01:0000001:96	1500 +/- 7.95	Ранее учтенный	Хабаровский край, р-н Амурский, п/ст Малмыж	Земли населенных пунктов	Личное подсобное хозяйство	индивидуальная собственность	Ограничения прав на земельный участок, предусмотренные статьей 56 Земельного кодекса Российской Федерации; срок действия: с 22.05.2023	Оценочная опись от 2001-01-01 № 27:01:01 выдан: Красноярский филиал ФГУП "ФКЦ "Земля"; Постановление "О порядке установления охранных зон объектов электросетевого хозяйства и особых условий использования земельных участков, расположенных в границах таких зон"

ПРИЛОЖЕНИЕ В

№п/п	Кадастровый номер земельного участка	Площадь	Статус	Адрес или описание местоположения	Категория земель	Разрешенное использование	Вид собственности	Обременения	Документ
									зон" от 2009-02-24 № 161
8	27:01:0000001:97	1500 +/-7.76	Ранее учтенный	Хабаровский край, р-н Амурский, п/ст Малмыж	Земли населенных пунктов	Для ведения личного подсобного хозяйства	индивидуальная собственность	не зарегистрировано	Оценочная опись от 2001-01-01 № 27:01:01 выдан: Красноярский филиал ФГУП "ФКЦ "Земля"
9	27:01:0000001:102	3700 +/-12.2	Ранее учтенный	Хабаровский край, р-н Амурский, п/ст Малмыж, ул. Школьная	Земли населенных пунктов	Личное подсобное хозяйство	индивидуальная собственность	не зарегистрировано	Оценочная опись от 2001-01-01 № 27:01:01 выдан: Красноярский филиал ФГУП "ФКЦ "Земля"
10	27:01:0000001:104	1500 +/-7.75	Ранее учтенный	Хабаровский край, р-н Амурский, п/ст Малмыж	Земли населенных пунктов	Личное подсобное хозяйство	индивидуальная собственность	не зарегистрировано	Оценочная опись от 2001-01-01 № 27:01:01 выдан: Красноярский филиал ФГУП "ФКЦ "Земля"
11	27:01:0000001:108	1500 +/-7.75	Ранее учтенный	Хабаровский край, р-н Амурский, п/ст Малмыж	Земли населенных пунктов	Личное подсобное хозяйство	индивидуальная собственность	Ограничения прав на земельный участок, предусмотренные статьей 56 Земельного кодекса Российской Федерации; срок действия: с 22.05.2023	Оценочная опись от 2001-01-01 № 27:01:01 выдан: Красноярский филиал ФГУП "ФКЦ "Земля"; Постановление "О порядке установления охранных зон объектов электросетевого хозяйства и особых условий использования земельных участков, расположенных в границах таких зон" от 2009-02-24 № 161
12	27:01:0000001:113	1500 +/-7.98	Ранее учтенный	Хабаровский край, р-н Амурский, п/ст Малмыж	Земли населенных пунктов	Личное подсобное хозяйство	индивидуальная собственность	Ограничения прав на земельный участок, предусмотренные статьей 56 Земельного кодекса Российской Федерации; срок действия: с 22.05.2023	Оценочная опись от 2001-01-01 № 27:01:01 выдан: Красноярский филиал ФГУП "ФКЦ "Земля"; Постановление "О порядке установления охранных зон объектов электросетевого хозяйства и особых условий использования земельных участков, расположенных в границах таких зон" от 2009-02-24 № 162
13	27:01:0000001:131	800 +/-5.71	Ранее учтенный	Хабаровский край, р-н Амурский, п/ст Малмыж	Земли населенных пунктов	Личное подсобное хозяйство	индивидуальная собственность	Ограничения прав на земельный участок, предусмотренные статьей 56 Земельного кодекса Российской Федерации; срок действия: с 22.05.2023	Оценочная опись от 2001-01-01 № 27:01:01 выдан: Красноярский филиал ФГУП "ФКЦ "Земля"; Постановление "О порядке установления охранных зон объектов электросетевого хозяйства и особых условий использования земельных участков, расположенных в границах таких зон" от 2009-02-24 № 163
14	27:01:0000001:134	1500 +/-7.99	Ранее учтенный	Хабаровский край, р-н Амурский, п/ст Малмыж	Земли населенных	Личное подсобное	индивидуальная собственность	не зарегистрировано	Оценочная опись от 2001-01-01 № 27:01:01

ПРИЛОЖЕНИЕ В

№п/п	Кадастровый номер земельного участка	Площадь	Статус	Адрес или описание местоположения	Категория земель	Разрешенное использование	Вид собственности	Обременения	Документ
					пунктов	хозяйство			выдан: Красноярский филиал ФГУП "ФКЦ "Земля"
15	27:01:0000001:136	1750 +/-8.39	Ранее учтенный	Хабаровский край, р-н Амурский, п/ст Малмыж	Земли населенных пунктов	Личное подсобное хозяйство	индивидуальная собственность	не зарегистрировано	Оценочная опись от 2001-01-01 № 27:01:01 выдан: Красноярский филиал ФГУП "ФКЦ "Земля"
16	27:01:0000001:139	600 +/-4.9	Ранее учтенный	Хабаровский край, р-н Амурский, п/ст Малмыж	Земли населенных пунктов	Личное подсобное хозяйство	индивидуальная собственность	не зарегистрировано	Оценочная опись от 2001-01-01 № 27:01:01 выдан: Красноярский филиал ФГУП "ФКЦ "Земля"
17	27:01:0000001:142	1500 +/-7.96	Ранее учтенный	Хабаровский край, р-н Амурский, п/ст Малмыж	Земли населенных пунктов	Личное подсобное хозяйство	индивидуальная собственность	не зарегистрировано	Оценочная опись от 2001-01-01 № 27:01:01 выдан: Красноярский филиал ФГУП "ФКЦ "Земля"
18	27:01:0000001:146	3000 +/-11.04	Ранее учтенный	Хабаровский край, р-н Амурский, п/ст Малмыж	Земли населенных пунктов	Личное подсобное хозяйство	индивидуальная собственность	не зарегистрировано	Оценочная опись от 2001-01-01 № 27:01:01 выдан: Красноярский филиал ФГУП "ФКЦ "Земля"
19	27:01:0000001:150	571 +/-4.78	Ранее учтенный	Хабаровский край, р-н Амурский, п/ст Малмыж	Земли населенных пунктов	Огород	индивидуальная собственность	не зарегистрировано	Оценочная опись от 2001-01-01 № 27:01:01 выдан: Красноярский филиал ФГУП "ФКЦ "Земля"
20	27:01:0000001:152	800 +/-5.66	Ранее учтенный	Хабаровский край, р-н Амурский, п/ст Малмыж	Земли населенных пунктов	Огород	индивидуальная собственность	не зарегистрировано	Оценочная опись от 2001-01-01 № 27:01:01 выдан: Красноярский филиал ФГУП "ФКЦ "Земля"
21	27:01:0000001:164	864 +/-5.88	Ранее учтенный	Хабаровский край, р-н Амурский, п/ст Малмыж	Земли населенных пунктов	Огород	индивидуальная собственность	не зарегистрировано	Оценочная опись от 2001-01-01 № 27:01:01 выдан: Красноярский филиал ФГУП "ФКЦ "Земля"
22	27:01:0000001:177	1500 +/-7.76	Ранее учтенный	Хабаровский край, р-н Амурский, п/ст Малмыж	Земли населенных пунктов	Огород	индивидуальная собственность	не зарегистрировано	Оценочная опись от 2001-01-01 № 27:01:01 выдан: Красноярский филиал ФГУП "ФКЦ "Земля"

Выписка из Единого государственного реестра недвижимости об объекте недвижимости
Сведения о характеристиках объекта недвижимости

На основании запроса от 30.06.2023, поступившего на рассмотрение 05.07.2023, сообщаем, что согласно записям Единого государственного реестра недвижимости:

Земельный участок			
(вид объекта недвижимости)			
Лист № ____ Раздела 1	Всего листов раздела 1 : ____	Всего разделов: 0	Всего листов выписки: 6
30.06.2023 № КУВИ-001/2023-150345963			
Кадастровый номер:		27:01:0000001:34	

Номер кадастрового квартала:	27:01:0000001
Дата присвоения кадастрового номера:	09.01.2007
Ранее присвоенный государственный учетный номер:	данные отсутствуют
Адрес:	Хабаровский край, р-н Амурский, п/ст Малмыж
Площадь:	1500 +/-7.75 кв. м
Кадастровая стоимость, руб.:	96690
Кадастровые номера расположенных в пределах земельного участка объектов недвижимости:	данные отсутствуют
Кадастровые номера объектов недвижимости, из которых образован объект недвижимости:	данные отсутствуют
Кадастровые номера образованных объектов недвижимости:	данные отсутствуют
Сведения о включении объекта недвижимости в состав предприятия как имущественного комплекса:	данные отсутствуют

полное наименование должности	подпись	инициалы, фамилия

М.П.

Раздел 1

Выписка из Единого государственного реестра недвижимости об объекте недвижимости
Сведения о характеристиках объекта недвижимости

Земельный участок			
(вид объекта недвижимости)			
Лист № ____ Раздела 1	Всего листов раздела 1 : ____	Всего разделов: 0	Всего листов выписки: 6
30.06.2023 № КУВИ-001/2023-150345963			
Кадастровый номер:		27:01:0000001:34	

Категория земель:	Земли населенных пунктов
Виды разрешенного использования:	Личное подсобное хозяйство
Сведения о кадастровом инженере:	Кузнецов Максим Николаевич, №14297 по договору №3/22 от 30.05.2022; Кузнецова Наталья Александровна, №37521 по договору №3/22 от 30.05.2022
Сведения о лесах, водных объектах и об иных природных объектах, расположенных в пределах земельного участка:	данные отсутствуют
Сведения о том, что земельный участок полностью или частично расположен в границах зоны с особыми условиями использования территории или территории объекта культурного наследия	данные отсутствуют
Сведения о том, что земельный участок расположен в границах особой экономической зоны, территории опережающего социально-экономического развития, зоны территориального развития в Российской Федерации, игровой зоны:	данные отсутствуют
Сведения о том, что земельный участок расположен в границах особо охраняемой природной территории, охотничьих угодий, лесничеств, лесопарков:	данные отсутствуют
Сведения о результатах проведения государственного земельного надзора:	данные отсутствуют
Сведения о расположении земельного участка в границах территории, в отношении которой утвержден проект межевания территории:	данные отсутствуют

полное наименование должности	подпись	инициалы, фамилия

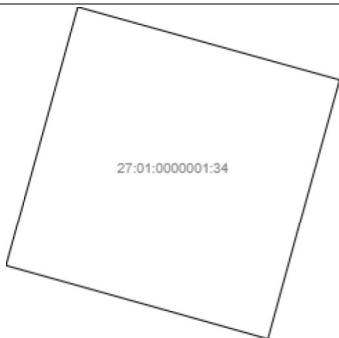
М.П.

Сведения о характеристиках объекта недвижимости

Земельный участок		
(вид объекта недвижимости)		
Лист № <u> </u> Раздела 1	Всего листов раздела 1 : <u> </u>	Всего разделов: 0
30.06.2023 № КУВИ-001/2023-150345963		
Кадастровый номер:		27:01:0000001:34
Условный номер земельного участка:	данные отсутствуют	
Сведения о принятии акта и (или) заключении договора, предусматривающих предоставление в соответствии с земельным законодательством исполнительным органом государственной власти или органом местного самоуправления находящегося в государственной или муниципальной собственности земельного участка для строительства наемного дома социального использования или наемного дома коммерческого использования:	данные отсутствуют	
Сведения о том, что земельный участок или земельные участки образованы на основании решения об изъятии земельного участка и (или) расположенного на нем объекта недвижимости для государственных или муниципальных нужд:	данные отсутствуют	
Сведения о том, что земельный участок образован из земель или земельного участка, государственная собственность на которые не разграничена:	данные отсутствуют	
Сведения о наличии земельного спора о местоположении границ земельных участков:	данные отсутствуют	
Статус записи об объекте недвижимости:	Сведения об объекте недвижимости имеют статус "актуальные, ранее учтенные"	
Особые отметки:	Сведения о вещных правах на объект недвижимости, не зарегистрированных в реестре прав, ограничений прав и обременений недвижимого имущества: Вид права: индивидуальная собственность; Правообладатель: Габасова Е А; Реквизиты документа-основания: Свидетельство на право собственности на земельный участок от 1992-11-24 № 85. Сведения необходимые для заполнения раздела 2 отсутствуют. Сведения необходимые для заполнения раздела 4 отсутствуют.	
Получатель выписки:	Шанина Ксения Сергеевна	
полное наименование должности	подпись	инициалы, фамилия

М.П.

Описание местоположения земельного участка

Земельный участок		
(вид объекта недвижимости)		
Лист № <u> </u> Раздела 3	Всего листов раздела 3 : <u> </u>	Всего разделов: 0
30.06.2023 № КУВИ-001/2023-150345963		
Кадастровый номер:		27:01:0000001:34
План (чертеж, схема) земельного участка		
		
Масштаб 1:	Условные обозначения:	
полное наименование должности	подпись	инициалы, фамилия

М.П.

Выписка из Единого государственного реестра недвижимости об объекте недвижимости
Описание местоположения земельного участка

Земельный участок			
(вид объекта недвижимости)			
Лист № <u> </u> Раздела 3.1	Всего листов раздела 3.1 : <u> </u>	Всего разделов: 0	Всего листов выписки: 6
30.06.2023 № КУВИ-001/2023-150345963			
Кадастровый номер:		27:01:0000001:34	

Описание местоположения границ земельного участка							
Номер п/п	Номер точки		Дирекционный угол	Горизонтальное проложение, м	Описание закрепления на местности	Кадастровые номера смежных участков	Сведения об адресах правообладателей смежных земельных участков
	начальная	конечная					
1	2	3	4	5	6	7	8
1	1	2	15°30.6'	38.48	—	данные отсутствуют	адрес отсутствует
2	2	3	105°31.1'	38.98	—	данные отсутствуют	адрес отсутствует
3	3	4	195°30.6'	38.48	—	данные отсутствуют	адрес отсутствует
4	4	1	285°31.1'	38.98	—	27:01:0000001:93	адрес отсутствует

полное наименование должности	подпись	инициалы, фамилия

М.П.

Выписка из Единого государственного реестра недвижимости об объекте недвижимости
Описание местоположения земельного участка

Земельный участок			
(вид объекта недвижимости)			
Лист № <u> </u> Раздела 3.2	Всего листов раздела 3.2 : <u> </u>	Всего разделов: 0	Всего листов выписки: 6
30.06.2023 № КУВИ-001/2023-150345963			
Кадастровый номер:		27:01:0000001:34	

Сведения о характерных точках границы земельного участка				
Система координат: МСК-27, зона 3				
Номер точки	Координаты		Описание закрепления на местности	Средняя квадратическая погрешность определения координат характерных точек границ земельного участка, м
	X	Y		
1	2	3	4	5
167	658007.5	3296711.64	данные отсутствуют	0.1
138	657997.07	3296749.2	данные отсутствуют	0.1
228	658034.15	3296759.49	данные отсутствуют	0.1
229	658044.58	3296721.93	данные отсутствуют	0.1
167	658007.5	3296711.64	данные отсутствуют	0.1

полное наименование должности	подпись	инициалы, фамилия

М.П.

Документ подписан электронной подписью

Дата подписи: **05.07.2023 09:16:31** (время московское)Подписант: **ФЕДЕРАЛЬНАЯ СЛУЖБА ГОСУДАРСТВЕННОЙ РЕГИСТРАЦИИ, КАДАСТРА И КАРТОГРАФИИ**,
00_ozil1@rosreestr.ru, ОГРН 1047796940465,
ФЕДЕРАЛЬНАЯ СЛУЖБА ГОСУДАРСТВЕННОЙ РЕГИСТРАЦИИ, КАДАСТРА И КАРТОГРАФИИ, г. Москва,
Москва, ул. Воронцово поле, д.4аСертификат: 3094B7974B3CA8E1F07A347CFAD6FA78, выдан
Казначейство России, ИНН 7710568760, 77 Москва, Большой
Златоустинский переулок, д. 6, строение 1, ГОСТ-2012

Выписка из Единого государственного реестра недвижимости об объекте недвижимости

Сведения о характеристиках объекта недвижимости

На основании запроса от 30.06.2023, поступившего на рассмотрение 05.07.2023, сообщаем, что согласно записям Единого государственного реестра недвижимости:

Земельный участок			
(вид объекта недвижимости)			
Лист № <u> </u> Раздела 1	Всего листов раздела 1 : <u> </u>	Всего разделов: 0	Всего листов выписки: 7
30.06.2023 № КУВИ-001/2023-150345946			
Кадастровый номер:		27:01:0000001:59	

Номер кадастрового квартала:	27:01:0000001
Дата присвоения кадастрового номера:	14.04.2006
Ранее присвоенный государственный учетный номер:	данные отсутствуют
Адрес:	край Хабаровский, р-н Амурский, п/ст Малмыж, ул. Школьная, 4 А
Площадь:	1400 +/-7.48 кв. м
Кадастровая стоимость, руб.:	90244
Кадастровые номера расположенных в пределах земельного участка объектов недвижимости:	27:01:0000001:225
Кадастровые номера объектов недвижимости, из которых образован объект недвижимости:	данные отсутствуют
Кадастровые номера образованных объектов недвижимости:	данные отсутствуют
Сведения о включении объекта недвижимости в состав предприятия как имущественного комплекса:	данные отсутствуют

полное наименование должности	подпись	инициалы, фамилия

М.П.

Выписка из Единого государственного реестра недвижимости об объекте недвижимости

Сведения о характеристиках объекта недвижимости

Земельный участок			
(вид объекта недвижимости)			
Лист № <u> </u> Раздела 1	Всего листов раздела 1 : <u> </u>	Всего разделов: 0	Всего листов выписки: 7
30.06.2023 № КУВИ-001/2023-150345946			
Кадастровый номер:		27:01:0000001:59	

Категория земель:	Земли населенных пунктов
Виды разрешенного использования:	Для ведения личного подсобного хозяйства
Сведения о кадастровом инженере:	Кузнецов Максим Николаевич, №14297 по договору №3/22 от 30.05.2022; Кузнецова Наталья Александровна, №37521 по договору №3/22 от 30.05.2022
Сведения о лесах, водных объектах и об иных природных объектах, расположенных в пределах земельного участка:	данные отсутствуют
Сведения о том, что земельный участок полностью или частично расположен в границах зоны с особыми условиями использования территории или территории объекта культурного наследия	данные отсутствуют
Сведения о том, что земельный участок расположен в границах особой экономической зоны, территории опережающего социально-экономического развития, зоны территориального развития в Российской Федерации, игровой зоны:	данные отсутствуют
Сведения о том, что земельный участок расположен в границах особо охраняемой природной территории, охотничьих угодий, лесничеств, лесопарков:	данные отсутствуют
Сведения о результатах проведения государственного земельного надзора:	данные отсутствуют
Сведения о расположении земельного участка в границах территории, в отношении которой утвержден проект межевания территории:	данные отсутствуют

полное наименование должности	подпись	инициалы, фамилия

М.П.

Сведения о характеристиках объекта недвижимости

Земельный участок		
(вид объекта недвижимости)		
Лист № <u> </u> Раздела <u>1</u>	Всего листов раздела <u>1</u> : <u> </u>	Всего разделов: <u>0</u>
30.06.2023 № КУВИ-001/2023-150345946		
Кадастровый номер:		27:01:0000001:59
Условный номер земельного участка:	данные отсутствуют	
Сведения о принятии акта и (или) заключении договора, предусматривающих предоставление в соответствии с земельным законодательством исполнительным органом государственной власти или органом местного самоуправления находящегося в государственной или муниципальной собственности земельного участка для строительства наемного дома социального использования или наемного дома коммерческого использования:	данные отсутствуют	
Сведения о том, что земельный участок или земельные участки образованы на основании решения об изъятии земельного участка и (или) расположенного на нем объекта недвижимости для государственных или муниципальных нужд:	данные отсутствуют	
Сведения о том, что земельный участок образован из земель или земельного участка, государственная собственность на которые не разграничена:	данные отсутствуют	
Сведения о наличии земельного спора о местоположении границ земельных участков:	данные отсутствуют	
Статус записи об объекте недвижимости:	Сведения об объекте недвижимости имеют статус "актуальные, ранее учтенные"	
Особые отметки:	Сведения необходимые для заполнения раздела 4 отсутствуют.	
Получатель выписки:	Шанина Ксения Сергеевна	
полное наименование должности	подпись	инициалы, фамилия

М.П.

Сведения о зарегистрированных правах

Земельный участок		
(вид объекта недвижимости)		
Лист № <u> </u> Раздела <u>2</u>	Всего листов раздела <u>2</u> : <u> </u>	Всего разделов: <u>0</u>
30.06.2023 № КУВИ-001/2023-150345946		
Кадастровый номер:		27:01:0000001:59
1. Правообладатель (правообладатели):	1.1. Физическое лицо	
2. Вид, номер и дата государственной регистрации права:	2.1. Собственность: 27:01:0000001:59-27/022/2022-4, 05.04.2022	
3. Ограничение прав и обременение объекта недвижимости:	не зарегистрировано	
4. Договоры участия в долевом строительстве:	данные отсутствуют	
5. Заявленные в судебном порядке права требования:	данные отсутствуют	
6. Сведения о возражении в отношении зарегистрированного права:	данные отсутствуют	
7. Сведения о наличии решения об изъятии объекта недвижимости для государственных и муниципальных нужд:	данные отсутствуют	
8. Сведения о невозможности государственной регистрации без личного участия правообладателя или его законного представителя:	данные отсутствуют	
9. Правопритязания и сведения о наличии поступивших, но не рассмотренных заявлений о проведении государственной регистрации права (перехода, прекращения права), ограничения права или обременения объекта недвижимости, сделки в отношении объекта недвижимости:	отсутствуют	
10. Сведения об осуществлении государственной регистрации сделки, права, ограничения права без необходимого в силу закона согласия третьего лица, органа:	данные отсутствуют	
11. Сведения о невозможности государственной регистрации перехода, прекращения, ограничения права на земельный участок из земель сельскохозяйственного назначения:	данные отсутствуют	
полное наименование должности	подпись	инициалы, фамилия

М.П.

Выписка из Единого государственного реестра недвижимости об объекте недвижимости
Описание местоположения земельного участка

Земельный участок			
<small>(вид объекта недвижимости)</small>			
Лист № ___ Раздела 3	Всего листов раздела 3 : ___	Всего разделов: 0	Всего листов выписки: 7
30.06.2023 № КУВИ-001/2023-150345946			
Кадастровый номер:		27:01:0000001:59	

План (чертеж, схема) земельного участка			
			
Масштаб 1: _____	Условные обозначения:		

_____	_____	_____
полное наименование должности	подпись	инициалы, фамилия

М.П.

Раздел 3.1

Выписка из Единого государственного реестра недвижимости об объекте недвижимости
Описание местоположения земельного участка

Земельный участок			
<small>(вид объекта недвижимости)</small>			
Лист № ___ Раздела 3.1	Всего листов раздела 3.1 : ___	Всего разделов: 0	Всего листов выписки: 7
30.06.2023 № КУВИ-001/2023-150345946			
Кадастровый номер:		27:01:0000001:59	

Описание местоположения границ земельного участка							
Номер п/п	Номер точки		Дирекционный угол	Горизонтальное проложение, м	Описание закрепления на местности	Кадастровые номера смежных участков	Сведения об адресах правообладателей смежных земельных участков
	начальная	конечная					
1	2	3	4	5	6	7	8
1	1	2	112°49.4'	37.41	—	данные отсутствуют	адрес отсутствует
2	2	3	202°48.8'	37.45	—	данные отсутствуют	адрес отсутствует
3	3	4	292°50.8'	37.37	—	данные отсутствуют	адрес отсутствует
4	4	1	22°45.4'	37.43	—	данные отсутствуют	адрес отсутствует

_____	_____	_____
полное наименование должности	подпись	инициалы, фамилия

М.П.

Выписка из Единого государственного реестра недвижимости об объекте недвижимости
Описание местоположения земельного участка

Земельный участок			
(вид объекта недвижимости)			
Лист № ___ Раздела 3.2	Всего листов раздела 3.2 : ___	Всего разделов: 0	Всего листов выписки: 7
30.06.2023 № КУВИ-001/2023-150345946			
Кадастровый номер:		27:01:0000001:59	

Сведения о характерных точках границы земельного участка				
Система координат: МСК-27, зона 3				
Номер точки	Координаты		Описание закрепления на местности	Средняя квадратическая погрешность определения координат характерных точек границ земельного участка, м
	X	Y		
1	2	3	4	5
59	658139.6	3296750.87	данные отсутствуют	0.1
60	658125.09	3296785.35	данные отсутствуют	0.1
61	658090.57	3296770.83	данные отсутствуют	0.1
62	658105.08	3296736.39	данные отсутствуют	0.1
59	658139.6	3296750.87	данные отсутствуют	0.1

полное наименование должности	подпись	инициалы, фамилия

М.П.

Документ подписан электронной подписью

Дата подписи: **05.07.2023 08:59:58** (время московское)

Подписант: **ФЕДЕРАЛЬНАЯ СЛУЖБА ГОСУДАРСТВЕННОЙ РЕГИСТРАЦИИ, КАДАСТРА И КАРТОГРАФИИ**,
00_ozil1@rosreestr.ru, ОГРН 1047796940465,
ФЕДЕРАЛЬНАЯ СЛУЖБА ГОСУДАРСТВЕННОЙ РЕГИСТРАЦИИ, КАДАСТРА И КАРТОГРАФИИ, г. Москва,
Москва, ул. Воронцово поле, д.4а

Сертификат: 3094B7974B3CA8E1F07A347CFAD6FA78, выдан
Казначейство России, ИНН 7710568760, 77 Москва, Большой
Златоустинский переулок, д. 6, строение 1, ГОСТ-2012

Филиал публично-правовой компании "Роскадастр" по Хабаровскому краю

полное наименование органа регистрации прав

Раздел 1

Выписка из Единого государственного реестра недвижимости об объекте недвижимости
Сведения о характеристиках объекта недвижимости

На основании запроса от 30.06.2023, поступившего на рассмотрение 05.07.2023, сообщаем, что согласно записям Единого государственного реестра недвижимости:

Земельный участок			
(вид объекта недвижимости)			
Лист № ___ Раздела 1	Всего листов раздела 1 : ___	Всего разделов: 0	Всего листов выписки: 6
30.06.2023 № КУВИ-001/2023-150345978			
Кадастровый номер:		27:01:0000001:60	

Номер кадастрового квартала:	27:01:0000001
Дата присвоения кадастрового номера:	14.04.2006
Ранее присвоенный государственный учетный номер:	данные отсутствуют
Адрес:	Хабаровский край, р-н Амурский, п/ст Малмыж
Площадь:	1500 +/-7.75 кв. м
Кадастровая стоимость, руб.:	96690
Кадастровые номера расположенных в пределах земельного участка объектов недвижимости:	данные отсутствуют
Кадастровые номера объектов недвижимости, из которых образован объект недвижимости:	данные отсутствуют
Кадастровые номера образованных объектов недвижимости:	данные отсутствуют
Сведения о включении объекта недвижимости в состав предприятия как имущественного комплекса:	данные отсутствуют

полное наименование должности	подпись	инициалы, фамилия

М.П.

Сведения о характеристиках объекта недвижимости

Земельный участок		
(вид объекта недвижимости)		
Лист № <u> </u> Раздела 1	Всего листов раздела 1 : <u> </u>	Всего разделов: 0
30.06.2023 № КУВИ-001/2023-150345978		
Кадастровый номер:		27:01:0000001:60
Категория земель:	Земли населенных пунктов	
Виды разрешенного использования:	Личное подсобное хозяйство	
Сведения о кадастровом инженере:	Кузнецов Максим Николаевич, №14297 по договору №3/22 от 30.05.2022; Кузнецова Наталья Александровна, №37521 по договору №3/22 от 30.05.2022	
Сведения о лесах, водных объектах и об иных природных объектах, расположенных в пределах земельного участка:	данные отсутствуют	
Сведения о том, что земельный участок полностью или частично расположен в границах зоны с особыми условиями использования территории или территории объекта культурного наследия	данные отсутствуют	
Сведения о том, что земельный участок расположен в границах особой экономической зоны, территории опережающего социально-экономического развития, зоны территориального развития в Российской Федерации, игровой зоны:	данные отсутствуют	
Сведения о том, что земельный участок расположен в границах особо охраняемой природной территории, охотничьих угодий, лесничеств, лесопарков:	данные отсутствуют	
Сведения о результатах проведения государственного земельного надзора:	данные отсутствуют	
Сведения о расположении земельного участка в границах территории, в отношении которой утвержден проект межевания территории:	данные отсутствуют	
полное наименование должности	подпись	инициалы, фамилия

М.П.

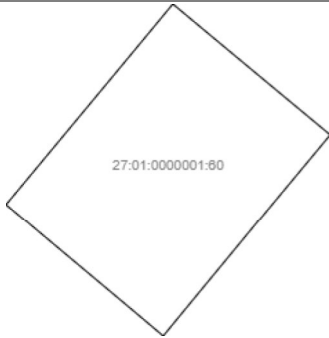
Сведения о характеристиках объекта недвижимости

Земельный участок		
(вид объекта недвижимости)		
Лист № <u> </u> Раздела 1	Всего листов раздела 1 : <u> </u>	Всего разделов: 0
30.06.2023 № КУВИ-001/2023-150345978		
Кадастровый номер:		27:01:0000001:60
Условный номер земельного участка:	данные отсутствуют	
Сведения о принятии акта и (или) заключении договора, предусматривающих предоставление в соответствии с земельным законодательством исполнительным органом государственной власти или органом местного самоуправления находящегося в государственной или муниципальной собственности земельного участка для строительства наемного дома социального использования или наемного дома коммерческого использования:	данные отсутствуют	
Сведения о том, что земельный участок или земельные участки образованы на основании решения об изъятии земельного участка и (или) расположенного на нем объекта недвижимости для государственных или муниципальных нужд:	данные отсутствуют	
Сведения о том, что земельный участок образован из земель или земельного участка, государственная собственность на которые не разграничена:	данные отсутствуют	
Сведения о наличии земельного спора о местоположении границ земельных участков:	данные отсутствуют	
Статус записи об объекте недвижимости:	Сведения об объекте недвижимости имеют статус "актуальные, ранее учтенные"	
Особые отметки:	Сведения о вещных правах на объект недвижимости, не зарегистрированных в реестре прав, ограничений прав и обременений недвижимого имущества: Вид права: индивидуальная собственность; Правообладатель: Власов С Г; Реквизиты документа-основания: Оценочная опись от 2001-01-01 № 27:01:01 выдан: Красноярский филиал ФГУП "ФКЦ "Земля". Сведения необходимые для заполнения раздела 2 отсутствуют. Сведения необходимые для заполнения раздела 4 отсутствуют.	
Получатель выписки:	Шанина Ксения Сергеевна	
полное наименование должности	подпись	инициалы, фамилия

М.П.

Выписка из Единого государственного реестра недвижимости об объекте недвижимости
Описание местоположения земельного участка

Земельный участок			
<small>(вид объекта недвижимости)</small>			
Лист № <u> </u> Раздела 3	Всего листов раздела 3 : <u> </u>	Всего разделов: 0	Всего листов выписки: 6
30.06.2023 № КУВИ-001/2023-150345978			
Кадастровый номер:		27:01:0000001:60	

План (чертеж, схема) земельного участка			
			
Масштаб 1: <u> </u>	Условные обозначения:		

полное наименование должности	подпись	инициалы, фамилия
-------------------------------	---------	-------------------

М.П.

Раздел 3.1

Выписка из Единого государственного реестра недвижимости об объекте недвижимости
Описание местоположения земельного участка

Земельный участок			
<small>(вид объекта недвижимости)</small>			
Лист № <u> </u> Раздела 3.1	Всего листов раздела 3.1 : <u> </u>	Всего разделов: 0	Всего листов выписки: 6
30.06.2023 № КУВИ-001/2023-150345978			
Кадастровый номер:		27:01:0000001:60	

Описание местоположения границ земельного участка							
Номер п/п	Номер точки		Дирекционный угол	Горизонтальное проложение, м	Описание закрепления на местности	Кадастровые номера смежных участков	Сведения об адресах правообладателей смежных земельных участков
	начальная	конечная					
1	2	3	4	5	6	7	8
1	1	2	129°41.4'	34.31	—	27:01:0000001:139	адрес отсутствует
2	2	3	219°47.4'	43.77	—	данные отсутствуют	адрес отсутствует
3	3	4	309°44.6'	34.27	—	данные отсутствуют	адрес отсутствует
4	4	1	39°44.4'	43.73	—	данные отсутствуют	адрес отсутствует

полное наименование должности	подпись	инициалы, фамилия
-------------------------------	---------	-------------------

М.П.

Выписка из Единого государственного реестра недвижимости об объекте недвижимости
Описание местоположения земельного участка

Земельный участок			
(вид объекта недвижимости)			
Лист № ___ Раздела 3.2	Всего листов раздела 3.2 : ___	Всего разделов: 0	Всего листов выписки: 6
30.06.2023 № КУВИ-001/2023-150345978			
Кадастровый номер:		27:01:0000001:60	

Сведения о характерных точках границы земельного участка				
Система координат: МСК-27, зона 3				
Номер точки	Координаты		Описание закрепления на местности	Средняя квадратическая погрешность определения координат характерных точек границ земельного участка, м
	X	Y		
1	2	3	4	5
262	658287.38	3296864.27	данные отсутствуют	0.1
263	658265.47	3296890.67	данные отсутствуют	0.1
264	658231.84	3296862.66	данные отсутствуют	0.1
265	658253.75	3296836.31	данные отсутствуют	0.1
262	658287.38	3296864.27	данные отсутствуют	0.1

полное наименование должности	подпись	инициалы, фамилия
-------------------------------	---------	-------------------

М.П.

Документ подписан электронной подписью

Дата подписи: **05.07.2023 09:15:25** (время московское)

Подписант: **ФЕДЕРАЛЬНАЯ СЛУЖБА ГОСУДАРСТВЕННОЙ РЕГИСТРАЦИИ, КАДАСТРА И КАРТОГРАФИИ**,
00_ozil1@rosreestr.ru, ОГРН 1047796940465,
ФЕДЕРАЛЬНАЯ СЛУЖБА ГОСУДАРСТВЕННОЙ РЕГИСТРАЦИИ, КАДАСТРА И КАРТОГРАФИИ, г. Москва,
Москва, ул. Воронцово поле, д.4а

Сертификат: 3094B7974B3CA8E1F07A347CFAD6FA78, выдан
Казначейство России, ИНН 7710568760, 77 Москва, Большой
Златоустинский переулок, д. 6, строение 1, ГОСТ-2012

Филиал публично-правовой компании "Роскадастр" по Хабаровскому краю

полное наименование органа регистрации прав

Раздел 1

Выписка из Единого государственного реестра недвижимости об объекте недвижимости
Сведения о характеристиках объекта недвижимости

На основании запроса от 30.06.2023, поступившего на рассмотрение 05.07.2023, сообщаем, что согласно записям Единого государственного реестра недвижимости:

Земельный участок			
(вид объекта недвижимости)			
Лист № ___ Раздела 1	Всего листов раздела 1 : ___	Всего разделов: 0	Всего листов выписки: 6
30.06.2023 № КУВИ-001/2023-150340188			
Кадастровый номер:		27:01:0000001:64	

Номер кадастрового квартала:	27:01:0000001
Дата присвоения кадастрового номера:	14.04.2006
Ранее присвоенный государственный учетный номер:	данные отсутствуют
Адрес:	Хабаровский край, р-н Амурский, п/ст Малмыж
Площадь:	1500 +/-7.75 кв. м
Кадастровая стоимость, руб.:	96690
Кадастровые номера расположенных в пределах земельного участка объектов недвижимости:	данные отсутствуют
Кадастровые номера объектов недвижимости, из которых образован объект недвижимости:	данные отсутствуют
Кадастровые номера образованных объектов недвижимости:	данные отсутствуют
Сведения о включении объекта недвижимости в состав предприятия как имущественного комплекса:	данные отсутствуют

полное наименование должности	подпись	инициалы, фамилия
-------------------------------	---------	-------------------

М.П.

Сведения о характеристиках объекта недвижимости

Земельный участок		
(вид объекта недвижимости)		
Лист № ____ Раздела 1	Всего листов раздела 1 : ____	Всего разделов: 0
30.06.2023 № КУВИ-001/2023-150340188		
Кадастровый номер:	27:01:0000001:64	
Категория земель:	Земли населенных пунктов	
Виды разрешенного использования:	Личное подсобное хозяйство	
Сведения о кадастровом инженере:	Кузнецов Максим Николаевич, №14297 по договору №3/22 от 30.05.2022; Кузнецова Наталья Александровна, №37521 по договору №3/22 от 30.05.2022	
Сведения о лесах, водных объектах и об иных природных объектах, расположенных в пределах земельного участка:	данные отсутствуют	
Сведения о том, что земельный участок полностью или частично расположен в границах зоны с особыми условиями использования территории или территории объекта культурного наследия	данные отсутствуют	
Сведения о том, что земельный участок расположен в границах особой экономической зоны, территории опережающего социально-экономического развития, зоны территориального развития в Российской Федерации, игровой зоны:	данные отсутствуют	
Сведения о том, что земельный участок расположен в границах особо охраняемой природной территории, охотничьих угодий, лесничеств, лесопарков:	данные отсутствуют	
Сведения о результатах проведения государственного земельного надзора:	данные отсутствуют	
Сведения о расположении земельного участка в границах территории, в отношении которой утвержден проект межевания территории:	данные отсутствуют	
полное наименование должности	подпись	инициалы, фамилия

М.П.

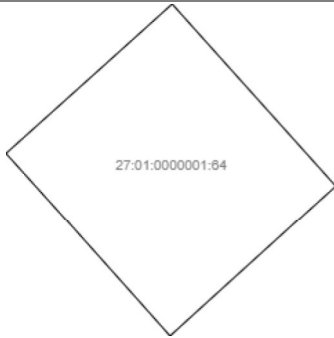
Сведения о характеристиках объекта недвижимости

Земельный участок		
(вид объекта недвижимости)		
Лист № ____ Раздела 1	Всего листов раздела 1 : ____	Всего разделов: 0
30.06.2023 № КУВИ-001/2023-150340188		
Кадастровый номер:	27:01:0000001:64	
Условный номер земельного участка:	данные отсутствуют	
Сведения о принятии акта и (или) заключении договора, предусматривающих предоставление в соответствии с земельным законодательством исполнительным органом государственной власти или органом местного самоуправления находящегося в государственной или муниципальной собственности земельного участка для строительства наемного дома социального использования или наемного дома коммерческого использования:	данные отсутствуют	
Сведения о том, что земельный участок или земельные участки образованы на основании решения об изъятии земельного участка и (или) расположенного на нем объекта недвижимости для государственных или муниципальных нужд:	данные отсутствуют	
Сведения о том, что земельный участок образован из земель или земельного участка, государственная собственность на которые не разграничена:	данные отсутствуют	
Сведения о наличии земельного спора о местоположении границ земельных участков:	данные отсутствуют	
Статус записи об объекте недвижимости:	Сведения об объекте недвижимости имеют статус "актуальные, ранее учтенные"	
Особые отметки:	Сведения о вещных правах на объект недвижимости, не зарегистрированных в реестре прав, ограничений прав и обременений недвижимого имущества: Вид права: индивидуальная собственность; Правообладатель: Габасова Г М; Реквизиты документа-основания: Оценочная опись от 2001-01-01 № 27:01:01 выдан: Красноярский филиал ФГУП "ФКЦ "Земля". Сведения необходимые для заполнения раздела 2 отсутствуют. Сведения необходимые для заполнения раздела 4 отсутствуют.	
Получатель выписки:	Шанина Ксения Сергеевна	
полное наименование должности	подпись	инициалы, фамилия

М.П.

Выписка из Единого государственного реестра недвижимости об объекте недвижимости
Описание местоположения земельного участка

Земельный участок			
(вид объекта недвижимости)			
Лист № <u> </u> Раздела 3	Всего листов раздела 3 : <u> </u>	Всего разделов: 0	Всего листов выписки: 6
30.06.2023 № КУВИ-001/2023-150340188			
Кадастровый номер:		27:01:0000001:64	

План (чертеж, схема) земельного участка			
			
Масштаб 1: <u> </u>	Условные обозначения:		

полное наименование должности	подпись	инициалы, фамилия

М.П.

Раздел 3.1

Выписка из Единого государственного реестра недвижимости об объекте недвижимости
Описание местоположения земельного участка

Земельный участок			
(вид объекта недвижимости)			
Лист № <u> </u> Раздела 3.1	Всего листов раздела 3.1 : <u> </u>	Всего разделов: 0	Всего листов выписки: 6
30.06.2023 № КУВИ-001/2023-150340188			
Кадастровый номер:		27:01:0000001:64	

Описание местоположения границ земельного участка							
Номер п/п	Номер точки		Дирекционный угол	Горизонтальное проложение, м	Описание закрепления на местности	Кадастровые номера смежных участков	Сведения об адресах правообладателей смежных земельных участков
	начальная	конечная					
1	2	3	4	5	6	7	8
1	1	2	138°1.1'	40.56	—	данные отсутствуют	адрес отсутствует
2	2	3	228°1.6'	36.96	—	данные отсутствуют	адрес отсутствует
3	3	4	317°59.2'	40.58	—	27:01:0000001:97	адрес отсутствует
4	4	1	48°3.5'	36.98	—	данные отсутствуют	адрес отсутствует

полное наименование должности	подпись	инициалы, фамилия

М.П.

Выписка из Единого государственного реестра недвижимости об объекте недвижимости
Описание местоположения земельного участка

Земельный участок			
(вид объекта недвижимости)			
Лист № ___ Раздела 3.2	Всего листов раздела 3.2 : ___	Всего разделов: 0	Всего листов выписки: 6
30.06.2023 № КУВИ-001/2023-150340188			
Кадастровый номер:		27:01:0000001:64	

Сведения о характерных точках границы земельного участка				
Система координат: МСК-27, зона 3				
Номер точки	Координаты		Описание закрепления на местности	Средняя квадратическая погрешность определения координат характерных точек границ земельного участка, м
	X	Y		
1	2	3	4	5
273	658910.94	3297970.76	данные отсутствуют	0.1
274	658880.79	3297997.89	данные отсутствуют	0.1
275	658856.07	3297970.41	данные отсутствуют	0.1
276	658886.22	3297943.25	данные отсутствуют	0.1
273	658910.94	3297970.76	данные отсутствуют	0.1

полное наименование должности	подпись	инициалы, фамилия
-------------------------------	---------	-------------------

М.П.

Документ подписан электронной подписью

Дата подписи: **05.07.2023 08:56:06** (время московское)

Подписант: **ФЕДЕРАЛЬНАЯ СЛУЖБА ГОСУДАРСТВЕННОЙ РЕГИСТРАЦИИ, КАДАСТРА И КАРТОГРАФИИ**,
00_ozil1@rosreestr.ru, ОГРН 1047796940465,
ФЕДЕРАЛЬНАЯ СЛУЖБА ГОСУДАРСТВЕННОЙ РЕГИСТРАЦИИ, КАДАСТРА И КАРТОГРАФИИ, г. Москва,
Москва, ул. Воронцово поле, д.4а

Сертификат: 3094B7974B3CA8E1F07A347CFAD6FA78, выдан
Казначейство России, ИНН 7710568760, 77 Москва, Большой
Златоустинский переулок, д. 6, строение 1, ГОСТ-2012

Филиал публично-правовой компании "Роскадастр" по Хабаровскому краю

полное наименование органа регистрации прав

Раздел 1

Выписка из Единого государственного реестра недвижимости об объекте недвижимости
Сведения о характеристиках объекта недвижимости

На основании запроса от 30.06.2023, поступившего на рассмотрение 05.07.2023, сообщаем, что согласно записям Единого государственного реестра недвижимости:

Земельный участок			
(вид объекта недвижимости)			
Лист № ___ Раздела 1	Всего листов раздела 1 : ___	Всего разделов: 0	Всего листов выписки: 11
30.06.2023 № КУВИ-001/2023-150340165			
Кадастровый номер:		27:01:0000001:87	

Номер кадастрового квартала:	27:01:0000001
Дата присвоения кадастрового номера:	24.04.2007
Ранее присвоенный государственный учетный номер:	Инвентарный номер: нет, Условный номер: 27-01-1/2001-785, 27:01:040101:0020
Адрес:	Хабаровский край, р-н Амурский, п/ст Малмыж
Площадь:	1200 +/-6.95 кв. м
Кадастровая стоимость, руб.:	77352
Кадастровые номера расположенных в пределах земельного участка объектов недвижимости:	данные отсутствуют
Кадастровые номера объектов недвижимости, из которых образован объект недвижимости:	данные отсутствуют
Кадастровые номера образованных объектов недвижимости:	данные отсутствуют
Сведения о включении объекта недвижимости в состав предприятия как имущественного комплекса:	данные отсутствуют

полное наименование должности	подпись	инициалы, фамилия
-------------------------------	---------	-------------------

М.П.

Сведения о характеристиках объекта недвижимости

Земельный участок		
(вид объекта недвижимости)		
Лист № ____ Раздела 1	Всего листов раздела 1 : ____	Всего разделов: 0
30.06.2023 № КУВИ-001/2023-150340165		
Кадастровый номер:		27:01:0000001:87
Категория земель:	Земли населенных пунктов	
Виды разрешенного использования:	Личное подсобное хозяйство	
Сведения о кадастровом инженере:	Кузнецов Максим Николаевич, №14297 по договору №3/22 от 30.05.2022; Кузнецова Наталья Александровна, №37521 по договору №3/22 от 30.05.2022	
Сведения о лесах, водных объектах и об иных природных объектах, расположенных в пределах земельного участка:	данные отсутствуют	
Сведения о том, что земельный участок полностью или частично расположен в границах зоны с особыми условиями использования территории или территории объекта культурного наследия	Земельный участок полностью (частично) расположен в границах 27:01-6.527	
Сведения о том, что земельный участок расположен в границах особой экономической зоны, территории опережающего социально-экономического развития, зоны территориального развития в Российской Федерации, игровой зоны:	данные отсутствуют	
Сведения о том, что земельный участок расположен в границах особо охраняемой природной территории, охотничьих угодий, лесничеств, лесопарков:	данные отсутствуют	
Сведения о результатах проведения государственного земельного надзора:	данные отсутствуют	
Сведения о расположении земельного участка в границах территории, в отношении которой утвержден проект межевания территории:	данные отсутствуют	
полное наименование должности	подпись	инициалы, фамилия

М.П.

Сведения о характеристиках объекта недвижимости

Земельный участок		
(вид объекта недвижимости)		
Лист № ____ Раздела 1	Всего листов раздела 1 : ____	Всего разделов: 0
30.06.2023 № КУВИ-001/2023-150340165		
Кадастровый номер:		27:01:0000001:87
Условный номер земельного участка:	данные отсутствуют	
Сведения о принятии акта и (или) заключении договора, предусматривающих предоставление в соответствии с земельным законодательством исполнительным органом государственной власти или органом местного самоуправления находящегося в государственной или муниципальной собственности земельного участка для строительства наемного дома социального использования или наемного дома коммерческого использования:	данные отсутствуют	
Сведения о том, что земельный участок или земельные участки образованы на основании решения об изъятии земельного участка и (или) расположенного на нем объекта недвижимости для государственных или муниципальных нужд:	данные отсутствуют	
Сведения о том, что земельный участок образован из земель или земельного участка, государственная собственность на которые не разграничена:	данные отсутствуют	
Сведения о наличии земельного спора о местоположении границ земельных участков:	данные отсутствуют	
Статус записи об объекте недвижимости:	Сведения об объекте недвижимости имеют статус "актуальные, ранее учтенные"	
Особые отметки:	Сведения об ограничениях права на объект недвижимости, обременениях данного объекта, не зарегистрированных в реестре прав, ограничений прав и обременений недвижимого имущества: Вид ограничения (обременения): Ограничения прав на земельный участок, предусмотренные статьей 56 Земельного кодекса Российской Федерации; срок действия: с 22.05.2023; Реквизиты документа-основания: Постановление "О порядке установления охранных зон объектов электросетевого хозяйства и особых условий использования земельных участков, расположенных в границах таких зон" от 2009-02-24 № 160 выдан: Правительство Российской Федерации.	
Получатель выписки:	Шанина Ксения Сергеевна	
полное наименование должности	подпись	инициалы, фамилия

М.П.

Выписка из Единого государственного реестра недвижимости об объекте недвижимости
Сведения о зарегистрированных правах

Земельный участок	
<small>(вид объекта недвижимости)</small>	
Лист № <u> </u> Раздела 2	Всего листов раздела 2 : <u> </u>
Всего разделов: 0	Всего листов выписки: 11
30.06.2023 № КУВИ-001/2023-150340165	
Кадастровый номер:	27:01:0000001:87
1. Правообладатель (правообладатели):	1.1. Физическое лицо
2. Вид, номер и дата государственной регистрации права:	2.1. Собственность: 27-01/05-1/2001-937, 09.07.2001
3. Ограничение прав и обременение объекта недвижимости:	не зарегистрировано
4. Договоры участия в долевом строительстве:	данные отсутствуют
5. Заявленные в судебном порядке права требования:	данные отсутствуют
6. Сведения о возражении в отношении зарегистрированного права:	данные отсутствуют
7. Сведения о наличии решения об изъятии объекта недвижимости для государственных и муниципальных нужд:	данные отсутствуют
8. Сведения о невозможности государственной регистрации без личного участия правообладателя или его законного представителя:	данные отсутствуют
9. Правопритязания и сведения о наличии поступивших, но не рассмотренных заявлений о проведении государственной регистрации права (перехода, прекращения права), ограничения права или обременения объекта недвижимости, сделки в отношении объекта недвижимости:	отсутствуют
10. Сведения об осуществлении государственной регистрации сделки, права, ограничения права без необходимого в силу закона согласия третьего лица, органа:	данные отсутствуют
11. Сведения о невозможности государственной регистрации перехода, прекращения, ограничения права на земельный участок из земель сельскохозяйственного назначения:	данные отсутствуют

полное наименование должности	подпись	инициалы, фамилия
-------------------------------	---------	-------------------

М.П.

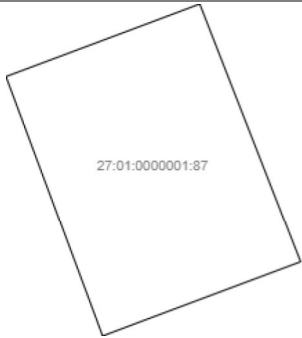
Выписка из Единого государственного реестра недвижимости об объекте недвижимости
Описание местоположения земельного участка

Земельный участок	
<small>(вид объекта недвижимости)</small>	
Лист № <u> </u> Раздела 3	Всего листов раздела 3 : <u> </u>
Всего разделов: 0	Всего листов выписки: 11
30.06.2023 № КУВИ-001/2023-150340165	
Кадастровый номер:	27:01:0000001:87
План (чертеж, схема) земельного участка	
	
Масштаб 1: <u> </u>	Условные обозначения:

полное наименование должности	подпись	инициалы, фамилия
-------------------------------	---------	-------------------

М.П.

Выписка из Единого государственного реестра недвижимости об объекте недвижимости
Описание местоположения земельного участка

Земельный участок			
<small>(вид объекта недвижимости)</small>			
Лист № <u> </u> Раздела <u>3</u>	Всего листов раздела <u>3</u> : <u> </u>	Всего разделов: <u>0</u>	Всего листов выписки: <u>11</u>
30.06.2023 № КУВИ-001/2023-150340165			
Кадастровый номер:		27:01:0000001:87	
План (чертеж, схема) земельного участка			
			
Масштаб 1: <u> </u>	Условные обозначения:		

полное наименование должности	подпись	инициалы, фамилия

М.П.

Раздел 3.1

Выписка из Единого государственного реестра недвижимости об объекте недвижимости
Описание местоположения земельного участка

Земельный участок			
<small>(вид объекта недвижимости)</small>			
Лист № <u> </u> Раздела <u>3.1</u>	Всего листов раздела <u>3.1</u> : <u> </u>	Всего разделов: <u>0</u>	Всего листов выписки: <u>11</u>
30.06.2023 № КУВИ-001/2023-150340165			
Кадастровый номер:		27:01:0000001:87	

Описание местоположения границ земельного участка							
Номер п/п	Номер точки		Дирекционный угол	Горизонтальное проложение, м	Описание закрепления на местности	Кадастровые номера смежных участков	Сведения об адресах правообладателей смежных земельных участков
	начальная	конечная					
1	2	3	4	5	6	7	8
1	1	2	69°33.8'	29.78	—	данные отсутствуют	адрес отсутствует
2	2	3	158°35.6'	39.84	—	данные отсутствуют	адрес отсутствует
3	3	4	249°33.2'	30.46	—	данные отсутствуют	адрес отсутствует
4	4	1	339°33.8'	39.84	—	27:01:0000001:108	адрес отсутствует

полное наименование должности	подпись	инициалы, фамилия

М.П.

Выписка из Единого государственного реестра недвижимости об объекте недвижимости
Описание местоположения земельного участка

Земельный участок			
<small>(вид объекта недвижимости)</small>			
Лист № ___ Раздела 3.2	Всего листов раздела 3.2 : ___	Всего разделов: 0	Всего листов выписки: 11
30.06.2023 № КУВИ-001/2023-150340165			
Кадастровый номер:		27:01:0000001:87	

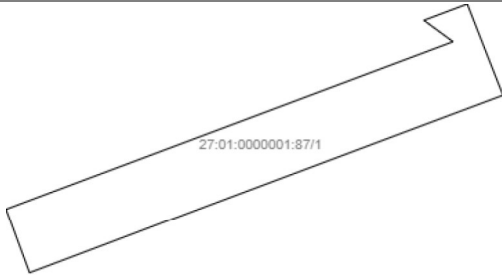
Сведения о характерных точках границы земельного участка				
Система координат: МСК-27, зона 3				
Номер точки	Координаты		Описание закрепления на местности	Средняя квадратическая погрешность определения координат характерных точек границ земельного участка, м
	X	Y		
1	2	3	4	5
320	658795.27	3297671.97	данные отсутствуют	0.1
321	658805.67	3297699.88	данные отсутствуют	0.1
322	658768.58	3297714.42	данные отсутствуют	0.1
323	658757.94	3297685.88	данные отсутствуют	0.1
320	658795.27	3297671.97	данные отсутствуют	0.1

_____	_____	_____
полное наименование должности	подпись	инициалы, фамилия

М.П.

Выписка из Единого государственного реестра недвижимости об объекте недвижимости
Сведения о частях земельного участка

Земельный участок			
<small>(вид объекта недвижимости)</small>			
Лист № ___ Раздела 4	Всего листов раздела 4 : ___	Всего разделов: 0	Всего листов выписки: 11
30.06.2023 № КУВИ-001/2023-150340165			
Кадастровый номер:		27:01:0000001:87	

План (чертеж, схема) части земельного участка	Учетный номер части: 27:01:0000001:87/1
	
Масштаб 1: _____	Условные обозначения: _____

_____	_____	_____
полное наименование должности	подпись	инициалы, фамилия

М.П.

Выписка из Единого государственного реестра недвижимости об объекте недвижимости
Сведения о частях земельного участка

Земельный участок			
(вид объекта недвижимости)			
Лист № ___ Раздела 4.1	Всего листов раздела 4.1 : ___	Всего разделов: 0	Всего листов выписки: 11
30.06.2023 № КУВИ-001/2023-150340165			
Кадастровый номер:		27:01:0000001:87	
Учетный номер части	Площадь (м ²)	Содержание ограничения в использовании или ограничения права на объект недвижимости или обременения объекта недвижимости	
1	2	3	
1	123	Реестровый номер границы: 27:01-6.527	
полное наименование должности		подпись	инициалы, фамилия

М.П.

Выписка из Единого государственного реестра недвижимости об объекте недвижимости
Сведения о частях земельного участка

Земельный участок				
(вид объекта недвижимости)				
Лист № ___ Раздела 4.2	Всего листов раздела 4.2 : ___	Всего разделов: 0	Всего листов выписки: 11	
30.06.2023 № КУВИ-001/2023-150340165				
Кадастровый номер:			27:01:0000001:87	
Сведения о характерных точках границы части (частей) земельного участка				
Учетный номер части: 1				
Система координат: МСК-27, зона 3				
Номер точки	Координаты, м		Описание закрепления на местности	Средняя квадратическая погрешность определения координат характерных точек границы части земельного участка, м
	X	Y		
1	2	3	4	5
	658804.71	3297697.32	_____	_____
	658805.67	3297699.88	_____	_____
	658800.29	3297701.99	_____	_____
	658789.79	3297674.01	_____	_____
	658793.54	3297672.62	_____	_____
	658803.45	3297699.04	_____	_____
	658804.71	3297697.32	_____	_____
полное наименование должности		подпись	инициалы, фамилия	

М.П.

Документ подписан электронной подписью

Дата подписи: **05.07.2023 08:51:12** (время московское)

Подписант: **ФЕДЕРАЛЬНАЯ СЛУЖБА ГОСУДАРСТВЕННОЙ РЕГИСТРАЦИИ, КАДАСТРА И КАРТОГРАФИИ**,
00_ozil1@rosreestr.ru, ОГРН 1047796940465,
ФЕДЕРАЛЬНАЯ СЛУЖБА ГОСУДАРСТВЕННОЙ РЕГИСТРАЦИИ, КАДАСТРА И КАРТОГРАФИИ, г. Москва,
Москва, ул. Воронцово поле, д.4а

Сертификат: 3094B7974B3CA8E1F07A347CFAD6FA78, выдан
Казначейство России, ИНН 7710568760, 77 Москва, Большой

Выписка из Единого государственного реестра недвижимости об объекте недвижимости

Сведения о характеристиках объекта недвижимости

На основании запроса от 30.06.2023, поступившего на рассмотрение 05.07.2023, сообщаем, что согласно записям Единого государственного реестра недвижимости:

Земельный участок			
(вид объекта недвижимости)			
Лист № ____ Раздела 1	Всего листов раздела 1 : ____	Всего разделов: 0	Всего листов выписки: 11
30.06.2023 № КУВИ-001/2023-150340198			
Кадастровый номер:		27:01:0000001:93	

Номер кадастрового квартала:	27:01:0000001
Дата присвоения кадастрового номера:	17.04.2006
Ранее присвоенный государственный учетный номер:	Инвентарный номер: нет, Условный номер: 27:01:04:01:05:07
Адрес:	Хабаровский край, р-н Амурский, п/ст Малмыж, ул. Школьная
Площадь:	1116 +/-6.73 кв. м
Кадастровая стоимость, руб.:	71937.36
Кадастровые номера расположенных в пределах земельного участка объектов недвижимости:	данные отсутствуют
Кадастровые номера объектов недвижимости, из которых образован объект недвижимости:	данные отсутствуют
Кадастровые номера образованных объектов недвижимости:	данные отсутствуют
Сведения о включении объекта недвижимости в состав предприятия как имущественного комплекса:	данные отсутствуют

полное наименование должности	подпись	инициалы, фамилия

М.П.

Выписка из Единого государственного реестра недвижимости об объекте недвижимости

Сведения о характеристиках объекта недвижимости

Земельный участок			
(вид объекта недвижимости)			
Лист № ____ Раздела 1	Всего листов раздела 1 : ____	Всего разделов: 0	Всего листов выписки: 11
30.06.2023 № КУВИ-001/2023-150340198			
Кадастровый номер:		27:01:0000001:93	

Категория земель:	Земли населенных пунктов
Виды разрешенного использования:	Для ведения личного подсобного хозяйства
Сведения о кадастровом инженере:	Кузнецов Максим Николаевич, №14297 по договору №3/22 от 30.05.2022; Кузнецова Наталья Александровна, №37521 по договору №3/22 от 30.05.2022
Сведения о лесах, водных объектах и об иных природных объектах, расположенных в пределах земельного участка:	данные отсутствуют
Сведения о том, что земельный участок полностью или частично расположен в границах зоны с особыми условиями использования территории или территории объекта культурного наследия	Земельный участок полностью (частично) расположен в границах 27:00-6.564
Сведения о том, что земельный участок расположен в границах особой экономической зоны, территории опережающего социально-экономического развития, зоны территориального развития в Российской Федерации, игровой зоны:	данные отсутствуют
Сведения о том, что земельный участок расположен в границах особо охраняемой природной территории, охотничьих угодий, лесничеств, лесопарков:	данные отсутствуют
Сведения о результатах проведения государственного земельного надзора:	данные отсутствуют
Сведения о расположении земельного участка в границах территории, в отношении которой утвержден проект межевания территории:	данные отсутствуют

полное наименование должности	подпись	инициалы, фамилия

М.П.

Сведения о характеристиках объекта недвижимости

Земельный участок	
(вид объекта недвижимости)	
Лист № <u> </u> Раздела 1	Всего листов раздела 1 : <u> </u>
Всего разделов: 0	Всего листов выписки: 11
30.06.2023 № КУВИ-001/2023-150340198	
Кадастровый номер:	27:01:0000001:93
Условный номер земельного участка:	данные отсутствуют
Сведения о принятии акта и (или) заключении договора, предусматривающих предоставление в соответствии с земельным законодательством исполнительным органом государственной власти или органом местного самоуправления находящегося в государственной или муниципальной собственности земельного участка для строительства наемного дома социального использования или наемного дома коммерческого использования:	данные отсутствуют
Сведения о том, что земельный участок или земельные участки образованы на основании решения об изъятии земельного участка и (или) расположенного на нем объекта недвижимости для государственных или муниципальных нужд:	данные отсутствуют
Сведения о том, что земельный участок образован из земель или земельного участка, государственная собственность на которые не разграничена:	данные отсутствуют
Сведения о наличии земельного спора о местоположении границ земельных участков:	данные отсутствуют
Статус записи об объекте недвижимости:	Сведения об объекте недвижимости имеют статус "актуальные, ранее учтенные"
Особые отметки:	Сведения об ограничениях права на объект недвижимости, обременениях данного объекта, не зарегистрированных в реестре прав, ограничений прав и обременений недвижимого имущества: Вид ограничения (обременения): Ограничения прав на земельный участок, предусмотренные статьей 56 Земельного кодекса Российской Федерации; срок действия: с 22.05.2023; Реквизиты документа-основания: Постановление "О порядке установления охранных зон объектов электросетевого хозяйства и особых условий использования земельных участков, расположенных в границах таких зон" от 2009-02-24 № 160 выдан: Правительство Российской Федерации.
Получатель выписки:	Шанина Ксения Сергеевна

полное наименование должности	подпись	инициалы, фамилия

М.П.

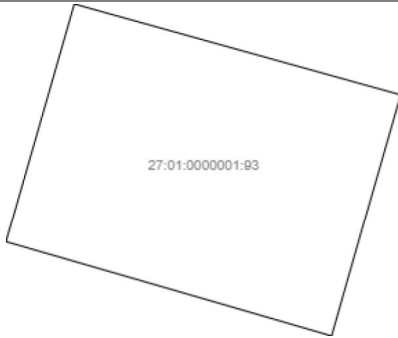
Сведения о зарегистрированных правах

Земельный участок	
(вид объекта недвижимости)	
Лист № <u> </u> Раздела 2	Всего листов раздела 2 : <u> </u>
Всего разделов: 0	Всего листов выписки: 11
30.06.2023 № КУВИ-001/2023-150340198	
Кадастровый номер:	27:01:0000001:93
1. Правообладатель (правообладатели):	1.1. Физическое лицо
2. Вид, номер и дата государственной регистрации права:	2.1. Собственность: 27-01/05-2/1999-146, 30.04.1999
3. Ограничение прав и обременение объекта недвижимости:	не зарегистрировано
4. Договоры участия в долевом строительстве:	данные отсутствуют
5. Заявленные в судебном порядке права требования:	данные отсутствуют
6. Сведения о возражении в отношении зарегистрированного права:	данные отсутствуют
7. Сведения о наличии решения об изъятии объекта недвижимости для государственных и муниципальных нужд:	данные отсутствуют
8. Сведения о невозможности государственной регистрации без личного участия правообладателя или его законного представителя:	данные отсутствуют
9. Правопритязания и сведения о наличии поступивших, но не рассмотренных заявлений о проведении государственной регистрации права (перехода, прекращения права), ограничения права или обременения объекта недвижимости, сделки в отношении объекта недвижимости:	отсутствуют
10. Сведения об осуществлении государственной регистрации сделки, права, ограничения права без необходимого в силу закона согласия третьего лица, органа:	данные отсутствуют
11. Сведения о невозможности государственной регистрации перехода, прекращения, ограничения права на земельный участок из земель сельскохозяйственного назначения:	данные отсутствуют

полное наименование должности	подпись	инициалы, фамилия

М.П.

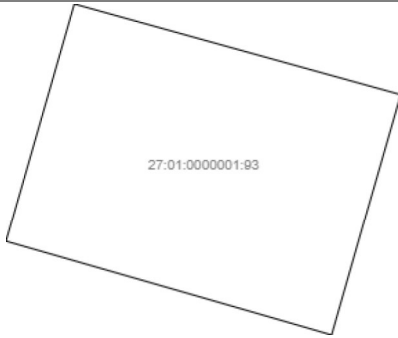
Земельный участок			
<small>(вид объекта недвижимости)</small>			
Лист № ___ Раздела 3	Всего листов раздела 3 : ___	Всего разделов: 0	Всего листов выписки: 11
30.06.2023 № КУВИ-001/2023-150340198			
Кадастровый номер:		27:01:0000001:93	

План (чертеж, схема) земельного участка			
			
Масштаб 1: _____	Условные обозначения:		

полное наименование должности	подпись	инициалы, фамилия

М.П.

Земельный участок			
<small>(вид объекта недвижимости)</small>			
Лист № ___ Раздела 3	Всего листов раздела 3 : ___	Всего разделов: 0	Всего листов выписки: 11
30.06.2023 № КУВИ-001/2023-150340198			
Кадастровый номер:		27:01:0000001:93	

План (чертеж, схема) земельного участка			
			
Масштаб 1: _____	Условные обозначения:		

полное наименование должности	подпись	инициалы, фамилия

М.П.

Выписка из Единого государственного реестра недвижимости об объекте недвижимости
Описание местоположения земельного участка

Земельный участок			
<small>(вид объекта недвижимости)</small>			
Лист № <u> </u> Раздела 3.1	Всего листов раздела 3.1 : <u> </u>	Всего разделов: 0	Всего листов выписки: 11
30.06.2023 № КУВИ-001/2023-150340198			
Кадастровый номер:		27:01:0000001:93	

Описание местоположения границ земельного участка							
Номер п/п	Номер точки		Дирекционный угол	Горизонтальное проложение, м	Описание закрепления на местности	Кадастровые номера смежных участков	Сведения об адресах правообладателей смежных земельных участков
	начальная	конечная					
1	2	3	4	5	6	7	8
1	1	2	105°31.1'	38.98	—	27:01:0000001:34	адрес отсутствует
2	2	3	196°1.5'	28.8	—	данные отсутствуют	адрес отсутствует
3	3	4	286°0.7'	38.97	—	данные отсутствуют	адрес отсутствует
4	4	1	16°0.5'	28.46	—	данные отсутствуют	адрес отсутствует

полное наименование должности	подпись	инициалы, фамилия

М.П.

Выписка из Единого государственного реестра недвижимости об объекте недвижимости
Описание местоположения земельного участка

Земельный участок			
<small>(вид объекта недвижимости)</small>			
Лист № <u> </u> Раздела 3.2	Всего листов раздела 3.2 : <u> </u>	Всего разделов: 0	Всего листов выписки: 11
30.06.2023 № КУВИ-001/2023-150340198			
Кадастровый номер:		27:01:0000001:93	

Сведения о характерных точках границы земельного участка				
Система координат: МСК-27, зона 3				
Номер точки	Координаты		Описание закрепления на местности	Средняя квадратическая погрешность определения координат характерных точек границ земельного участка, м
	X	Y		
1	2	3	4	5
167	658007.5	3296711.64	данные отсутствуют	0.1
168	657997.07	3296749.2	данные отсутствуют	0.1
169	657969.39	3296741.25	данные отсутствуют	0.1
170	657980.14	3296703.79	данные отсутствуют	0.1
167	658007.5	3296711.64	данные отсутствуют	0.1

полное наименование должности	подпись	инициалы, фамилия

М.П.

Земельный участок			
<small>(вид объекта недвижимости)</small>			
Лист № ___ Раздела 4	Всего листов раздела 4 : ___	Всего разделов: 0	Всего листов выписки: 11
30.06.2023 № КУВИ-001/2023-150340198			
Кадастровый номер:		27:01:0000001:93	

План (чертеж, схема) части земельного участка		Учетный номер части: 27:01:0000001:93/1	
			
Масштаб 1: _____	Условные обозначения:		

полное наименование должности	подпись	инициалы, фамилия

М.П.

Земельный участок			
<small>(вид объекта недвижимости)</small>			
Лист № ___ Раздела 4.1	Всего листов раздела 4.1 : ___	Всего разделов: 0	Всего листов выписки: 11
30.06.2023 № КУВИ-001/2023-150340198			
Кадастровый номер:		27:01:0000001:93	

Учетный номер части	Площадь (м ²)	Содержание ограничения в использовании или ограничения права на объект недвижимости или обременения объекта недвижимости
1	2	3
1	28	Реестровый номер границы: 27:00-6.564

полное наименование должности	подпись	инициалы, фамилия

М.П.

Выписка из Единого государственного реестра недвижимости об объекте недвижимости
Сведения о частях земельного участка

Земельный участок				
(вид объекта недвижимости)				
Лист №	Раздела 4.2	Всего листов раздела 4.2: _____	Всего разделов: 0	Всего листов выписки: 11
30.06.2023 № КУВИ-001/2023-150340198				
Кадастровый номер:		27:01:0000001:93		
Сведения о характерных точках границы части (частей) земельного участка				
Учетный номер части: 1				
Система координат: МСК-27, зона 3				
Номер точки	Координаты, м		Описание закрепления на местности	Средняя квадратическая погрешность определения координат характерных точек границы части земельного участка, м
	X	Y		
1	2	3	4	5
	657974.32	3296724.07	_____	_____
	657973.52	3296742.44	_____	_____
	657973.14	3296742.33	_____	_____
	657970.88	3296736.04	_____	_____
	657974.32	3296724.07	_____	_____

полное наименование должности	подпись	инициалы, фамилия

М.П.

Документ подписан электронной подписью

Дата подписи: **05.07.2023 08:54:16** (время московское)

Подписант: **ФЕДЕРАЛЬНАЯ СЛУЖБА ГОСУДАРСТВЕННОЙ РЕГИСТРАЦИИ, КАДАСТРА И КАРТОГРАФИИ**,
00_ozil1@rosreestr.ru, ОГРН 1047796940465,
ФЕДЕРАЛЬНАЯ СЛУЖБА ГОСУДАРСТВЕННОЙ РЕГИСТРАЦИИ, КАДАСТРА И КАРТОГРАФИИ, г. Москва,
Москва, ул. Воронцово поле, д.4а

Сертификат: 3094B7974B3CA8E1F07A347CFAD6FA78, выдан
Казначейство России, ИНН 7710568760, 77 Москва, Большой
Златоустинский переулок, д. 6, строение 1, ГОСТ-2012

Филиал публично-правовой компании "Роскадастр" по Хабаровскому краю
полное наименование органа регистрации прав

Выписка из Единого государственного реестра недвижимости об объекте недвижимости

Сведения о характеристиках объекта недвижимости

На основании запроса от 30.06.2023, поступившего на рассмотрение 30.06.2023, сообщаем, что согласно записям Единого государственного реестра недвижимости:

Раздел 1 Лист 1

Земельный участок			
вид объекта недвижимости			
Лист № 1 раздела 1	Всего листов раздела 1: 3	Всего разделов: 7	Всего листов выписки: 10
05.07.2023г. № КУВИ-001/2023-150345949			
Кадастровый номер:	27:01:0000001:96		
Номер кадастрового квартала:	27:01:0000001		
Дата присвоения кадастрового номера:	09.12.1992		


Ранее присвоенный государственный учетный номер:	данные отсутствуют
Местоположение:	Хабаровский край, р-н Амурский, п/ст Малмыж
Площадь:	1500 +/- 7.95
Кадастровая стоимость, руб.:	96690
Кадастровые номера расположенных в пределах земельного участка объектов недвижимости:	данные отсутствуют
Кадастровые номера объектов недвижимости, из которых образован объект недвижимости:	данные отсутствуют
Кадастровые номера образованных объектов недвижимости:	данные отсутствуют
Категория земель:	Земли населенных пунктов
Виды разрешенного использования:	Личное подсобное хозяйство
Сведения о кадастровом инженере:	14297, 3/22, 2022-05-30 37521, 3/22, 2022-05-30
Сведения о лесах, водных объектах и об иных природных объектах, расположенных в пределах земельного участка:	данные отсутствуют
Сведения о том, что земельный участок полностью расположен в границах зоны с особыми условиями использования территории, территории объекта культурного наследия, публичного сервитута:	данные отсутствуют

	 ДОКУМЕНТ ПОДПИСАН ЭЛЕКТРОННОЙ ПОДПИСЬЮ <small>Сертификат: 3094B7974B3CA8E1F07A347CFAD6FA78 Владелец: ФЕДЕРАЛЬНАЯ СЛУЖБА ГОСУДАРСТВЕННОЙ РЕГИСТРАЦИИ, КАДАСТРА И КАРТОГРАФИИ Действителен: с 17.05.2022 по 10.08.2023</small>	
полное наименование должности	инициалы, фамилия	

Земельный участок вид объекта недвижимости			
Лист № 2 раздела 1	Всего листов раздела 1: 3	Всего разделов: 7	Всего листов выписки: 10
05.07.2023г. № КУВИ-001/2023-150345949			
Кадастровый номер:		27:01:0000001:96	
Сведения о том, что земельный участок расположен в границах особой экономической зоны, территории опережающего социально-экономического развития, зоны территориального развития в Российской Федерации, игорной зоны:	данные отсутствуют		
Сведения о том, что земельный участок расположен в границах особо охраняемой природной территории, охотничьих угодий, лесничеств:	данные отсутствуют		
Сведения о результатах проведения государственного земельного надзора:	данные отсутствуют		
Сведения о расположении земельного участка в границах территории, в отношении которой утвержден проект межевания территории:	данные отсутствуют		
Условный номер земельного участка:	данные отсутствуют		
Сведения о принятии акта и (или) заключении договора, предусматривающих предоставление в соответствии с земельным законодательством исполнительным органом государственной власти или органом местного самоуправления, находящегося в государственной или муниципальной собственности земельного участка для строительства наемного дома социального использования или наемного дома коммерческого использования:	данные отсутствуют		
Сведения о том, что земельный участок или земельные участки образованы на основании решения об изъятии земельного участка и (или) расположенного на нем объекта недвижимости для государственных или муниципальных нужд:	данные отсутствуют		
Сведения о том, что земельный участок образован из земель или земельного участка, государственная собственность на которые не разграничена:	данные отсутствуют		
Сведения о наличии земельного спора о местоположении границ земельных участков:	данные отсутствуют		
Статус записи об объекте недвижимости:	Сведения об объекте недвижимости имеют статус "актуальные, ранее учтенные"		
Особые отметки:	Сведения о вещных правах на объект недвижимости, не зарегистрированных в реестре прав, ограничений прав и обременений недвижимого имущества: Вид права: индивидуальная собственность; Правообладатель: Попов В А; реквизиты документа-основания: оценочная опись от 01.01.2001 №		

полное наименование должности	 ДОКУМЕНТ ПОДПИСАН ЭЛЕКТРОННОЙ ПОДПИСЬЮ Сертификат: 3094B7974B3CA8E1F07A347CFAD6FA78 Владелец: ФЕДЕРАЛЬНАЯ СЛУЖБА ГОСУДАРСТВЕННОЙ РЕГИСТРАЦИИ, КАДАСТРА И КАРТОГРАФИИ Действителен: с 17.05.2022 по 10.08.2023	инициалы, фамилия

Земельный участок вид объекта недвижимости			
Лист № 3 раздела 1	Всего листов раздела 1: 3	Всего разделов: 7	Всего листов выписки: 10
05.07.2023г. № КУВИ-001/2023-150345949			
Кадастровый номер:		27:01:0000001:96	
	27:01:01 выдан: Красноярский филиал ФГУП "ФКЦ "Земля". Сведения об ограничениях права на объект недвижимости, обременениях данного объекта, не зарегистрированных в реестре прав, ограничений прав и обременений недвижимого имущества: вид ограничения (обременения): ограничения прав на земельный участок, предусмотренные статьей 56 Земельного кодекса Российской Федерации; срок действия: с 22.05.2023; реквизиты документа-основания: постановление "О порядке установления охранных зон объектов электросетевого хозяйства и особых условий использования земельных участков, расположенных в границах таких зон" от 24.02.2009 № 160 выдан: Правительство Российской Федерации. Сведения, необходимые для заполнения раздела: 2 - Сведения о зарегистрированных правах, отсутствуют.		
Получатель выписки:	Шанина Ксения Сергеевна		

полное наименование должности	 ДОКУМЕНТ ПОДПИСАН ЭЛЕКТРОННОЙ ПОДПИСЬЮ Сертификат: 3094B7974B3CA8E1F07A347CFAD6FA78 Владелец: ФЕДЕРАЛЬНАЯ СЛУЖБА ГОСУДАРСТВЕННОЙ РЕГИСТРАЦИИ, КАДАСТРА И КАРТОГРАФИИ Действителен: с 17.05.2022 по 10.08.2023	инициалы, фамилия

Выписка из Единого государственного реестра недвижимости об объекте недвижимости
Описание местоположения земельного участка

Земельный участок вид объекта недвижимости			
Лист № 1 раздела 3	Всего листов раздела 3: 1	Всего разделов: 7	Всего листов выписки: 10
05.07.2023г. № КУВИ-001/2023-150345949			
Кадастровый номер:		27:01:0000001:96	
План (чертеж, схема) земельного участка			
Масштаб 1:600		Условные обозначения:	

полное наименование должности	 ДОКУМЕНТ ПОДПИСАН ЭЛЕКТРОННОЙ ПОДПИСЬЮ Сертификат: 3094B7974B3CA8E1F07A347CFAD6FA78 Владелец: ФЕДЕРАЛЬНАЯ СЛУЖБА ГОСУДАРСТВЕННОЙ РЕГИСТРАЦИИ, КАДАСТРА И КАРТОГРАФИИ Действителен: с 17.05.2022 по 10.08.2023		инициалы, фамилия

Выписка из Единого государственного реестра недвижимости об объекте недвижимости
Описание местоположения земельного участка

Земельный участок вид объекта недвижимости			
Лист № 1 раздела 3.1	Всего листов раздела 3.1: 1	Всего разделов: 7	Всего листов выписки: 10
05.07.2023г. № КУВИ-001/2023-150345949			
Кадастровый номер:		27:01:0000001:96	

Описание местоположения границ земельного участка							
№ п/п	Номер точки начальная	Номер точки конечная	Дирекционный угол	Горизонтальное проложение, м	Описание закрепления на местности	Кадастровые номера смежных участков	Сведения об адресах правообладателей смежных земельных участков
1	2	3	4	5	6	7	8
1	1.1.1	1.1.2	57°53.0'	25.05	данные отсутствуют	данные отсутствуют	данные отсутствуют
2	1.1.2	1.1.3	162°53.0'	54.94	данные отсутствуют	27:01:0000001:113	данные отсутствуют
3	1.1.3	1.1.4	258°3.2'	26.86	данные отсутствуют	данные отсутствуют	данные отсутствуют
4	1.1.4	1.1.5	327°3.8'	28.86	данные отсутствуют	данные отсутствуют	данные отсутствуют
5	1.1.5	1.1.1	12°34.6'	21.03	данные отсутствуют	данные отсутствуют	данные отсутствуют

полное наименование должности	 ДОКУМЕНТ ПОДПИСАН ЭЛЕКТРОННОЙ ПОДПИСЬЮ Сертификат: 3094B7974B3CA8E1F07A347CFAD6FA78 Владелец: ФЕДЕРАЛЬНАЯ СЛУЖБА ГОСУДАРСТВЕННОЙ РЕГИСТРАЦИИ, КАДАСТРА И КАРТОГРАФИИ Действителен: с 17.05.2022 по 10.08.2023		инициалы, фамилия

Выписка из Единого государственного реестра недвижимости об объекте недвижимости
Описание местоположения земельного участка

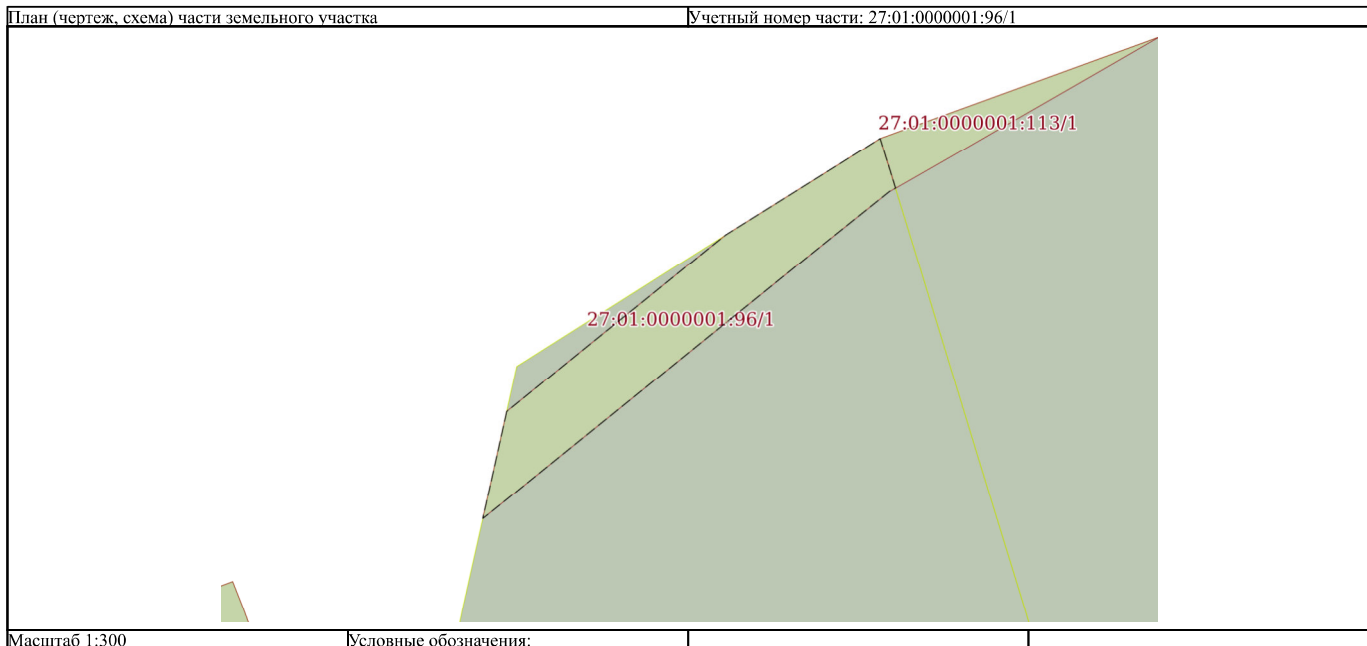
Земельный участок			
вид объекта недвижимости			
Лист № 1 раздела 3.2	Всего листов раздела 3.2: 1	Всего разделов: 7	Всего листов выписки: 10
05.07.2023г. № КУВИ-001/2023-150345949			
Кадастровый номер:		27:01:0000001:96	

Сведения о характерных точках границы земельного участка				
Система координат МСК-27, зона 3				
Номер точки	Координаты, м		Описание закрепления на местности	Средняя квадратичная погрешность определения координат характерных точек границ земельного участка, м
	X	Y		
1	2	3	4	5
1	658818.23	3297716.45	-	0.1
2	658831.55	3297737.67	-	0.1
3	658779.04	3297753.84	-	0.1
4	658773.48	3297727.56	-	0.1
5	658797.7	3297711.87	-	0.1
1	658818.23	3297716.45	-	0.1

полное наименование должности	 ДОКУМЕНТ ПОДПИСАН ЭЛЕКТРОННОЙ ПОДПИСЬЮ Сертификат: 3094B7974B3CA8E1F07A347CFAD6FA78 Владелец: ФЕДЕРАЛЬНАЯ СЛУЖБА ГОСУДАРСТВЕННОЙ РЕГИСТРАЦИИ, КАДАСТРА И КАРТОГРАФИИ Действителен: с 17.05.2022 по 10.08.2023	инициалы, фамилия

Выписка из Единого государственного реестра недвижимости об объекте недвижимости
Сведения о частях земельного участка

Земельный участок			
вид объекта недвижимости			
Лист № 1 раздела 4	Всего листов раздела 4: 1	Всего разделов: 7	Всего листов выписки: 10
05.07.2023г. № КУВИ-001/2023-150345949			
Кадастровый номер:		27:01:0000001:96	



полное наименование должности	 ДОКУМЕНТ ПОДПИСАН ЭЛЕКТРОННОЙ ПОДПИСЬЮ Сертификат: 3094B7974B3CA8E1F07A347CFAD6FA78 Владелец: ФЕДЕРАЛЬНАЯ СЛУЖБА ГОСУДАРСТВЕННОЙ РЕГИСТРАЦИИ, КАДАСТРА И КАРТОГРАФИИ Действителен: с 17.05.2022 по 10.08.2023	инициалы, фамилия

Выписка из Единого государственного реестра недвижимости об объекте недвижимости
Сведения о частях земельного участка

Земельный участок			
вид объекта недвижимости			
Лист № 1 раздела 4.1	Всего листов раздела 4.1: 2	Всего разделов: 7	Всего листов выписки: 10
05.07.2023г. № КУВИ-001/2023-150345949			
Кадастровый номер:		27:01:0000001:96	

Учетный номер части	Площадь, м2	Содержание ограничения в использовании или ограничения права на объект недвижимости или обременения объекта недвижимости
1	2	3
27:01:0000001:96/1	110	27:01-6.527
	Весь	вид ограничения (обременения): ограничения прав на земельный участок, предусмотренные статьей 56 Земельного кодекса Российской Федерации; Срок действия: не установлен; реквизиты документа-основания: постановление "О порядке установления охранных зон объектов электросетевого хозяйства и особых условий использования земельных участков, расположенных в границах таких зон" от 24.02.2009 № 160 выдан: Правительство Российской Федерации; Содержание ограничения (обременения): Согласно п.8 Постановления Правительства РФ от 24 февраля 2009 г. N 160 "О порядке установления охранных зон объектов электросетевого хозяйства и особых условий использования земельных участков, расположенных в границах таких зон" в охранных зонах запрещается осуществлять любые действия, которые могут нарушить безопасную работу объектов электросетевого хозяйства, в том числе привести к их повреждению или уничтожению, и (или) повлечь причинение вреда жизни, здоровью граждан и имуществу физических или юридических лиц, а также повлечь нанесение экологического ущерба и возникновение пожаров, в том числе: а) набрасывать на провода и опоры воздушных линий электропередачи посторонние предметы, а также подниматься на опоры воздушных линий электропередачи; б) размещать любые объекты и предметы (материалы) в пределах созданных в соответствии с требованиями нормативно-технических документов проходов и подъездов для доступа к объектам электросетевого хозяйства, а также проводить любые работы и возводить сооружения, которые могут препятствовать доступу к объектам электросетевого хозяйства, без создания необходимых для такого доступа проходов и подъездов; в) находиться в пределах огороженной территории и помещениях распределительных устройств и подстанций, открывать двери и люки распределительных устройств и подстанций, производить переключения и подключения в электрических сетях (указанное требование не распространяется на работников, занятых выполнением разрешенных в установленном порядке работ), разводить огонь в пределах охранных зон вводных и распределительных устройств, подстанций, воздушных линий электропередачи, а также в охранных зонах кабельных линий электропередачи; г) размещать свалки; д) производить работы ударными механизмами, сбрасывать тяжести массой свыше 5 тонн, производить сброс и слив едких и коррозионных веществ и горюче-смазочных материалов (в охранных зонах подземных кабельных линий электропередачи).; Реестровый номер границы: 27:01-6.527; Вид объекта реестра границ: Зона с особыми условиями использования территории; Вид зоны по документу: Охранная зона инженерных коммуникаций; Тип зоны: Охранная зона

полное наименование должности	 ДОКУМЕНТ ПОДПИСАН ЭЛЕКТРОННОЙ ПОДПИСЬЮ Сертификат: 3094B7974B3CA8E1F07A347CFAD6FA78 Владелец: ФЕДЕРАЛЬНАЯ СЛУЖБА ГОСУДАРСТВЕННОЙ РЕГИСТРАЦИИ, КАДАСТРА И КАРТОГРАФИИ Действителен: с 17.05.2022 по 10.08.2023	инициалы, фамилия

Лист 9

Земельный участок			
вид объекта недвижимости			
Лист № 2 раздела 4.1	Всего листов раздела 4.1: 2	Всего разделов: 7	Всего листов выписки: 10
05.07.2023г. № КУВИ-001/2023-150345949			
Кадастровый номер:		27:01:0000001:96	
		инженерных коммуникаций	

полное наименование должности	 ДОКУМЕНТ ПОДПИСАН ЭЛЕКТРОННОЙ ПОДПИСЬЮ Сертификат: 3094B7974B3CA8E1F07A347CFAD6FA78 Владелец: ФЕДЕРАЛЬНАЯ СЛУЖБА ГОСУДАРСТВЕННОЙ РЕГИСТРАЦИИ, КАДАСТРА И КАРТОГРАФИИ Действителен: с 17.05.2022 по 10.08.2023	инициалы, фамилия

Выписка из Единого государственного реестра недвижимости об объекте недвижимости
Сведения о частях земельного участка

Земельный участок			
вид объекта недвижимости			
Лист № 1 раздела 4.2	Всего листов раздела 4.2: 1	Всего разделов: 7	Всего листов выписки: 10
05.07.2023г. № КУВИ-001/2023-150345949			
Кадастровый номер:		27:01:0000001:96	

Сведения о характерных точках границы части (частей) земельного участка				
Учетный номер части: 27:01:0000001:96/1				
Система координат МСК-27, зона 3				
Номер точки	Координаты, м		Описание закрепления на местности	Средняя квадратичная погрешность определения координат характерных точек границ земельного участка, м
	X	Y		
1	2	3	4	5
1	658815.61	3297715.87	-	-
2	658825.89	3297728.65	-	-
3	658831.55	3297737.67	-	-
4	658828.64	3297738.57	-	-
5	658828.44	3297738.21	-	-
6	658809.37	3297714.47	-	-
1	658815.61	3297715.87	-	-

полное наименование должности		ДОКУМЕНТ ПОДПИСАН ЭЛЕКТРОННОЙ ПОДПИСЬЮ	инициалы, фамилия
	Сертификат: 3094B7974B3A8E1F07A347CFAD6FA78 Владелец: ФЕДЕРАЛЬНАЯ СЛУЖБА ГОСУДАРСТВЕННОЙ РЕГИСТРАЦИИ, КАДАСТРА И КАРТОГРАФИИ Действителен: с 17.05.2022 по 10.08.2023		

Филиал публично-правовой компании "Роскадастр" по Хабаровскому краю

полное наименование органа регистрации прав

Раздел 1

Выписка из Единого государственного реестра недвижимости об объекте недвижимости
Сведения о характеристиках объекта недвижимости

На основании запроса от 30.06.2023, поступившего на рассмотрение 05.07.2023, сообщаем, что согласно записям Единого государственного реестра недвижимости:

Земельный участок			
(вид объекта недвижимости)			
Лист № ___ Раздела 1	Всего листов раздела 1 : ___	Всего разделов: 0	Всего листов выписки: 6
30.06.2023 № КУВИ-001/2023-150340042			
Кадастровый номер:		27:01:0000001:97	

Номер кадастрового квартала:	27:01:0000001
Дата присвоения кадастрового номера:	17.04.2006
Ранее присвоенный государственный учетный номер:	данные отсутствуют
Адрес:	Хабаровский край, р-н Амурский, п/ст Малмыж
Площадь:	1500 +/-7.76 кв. м
Кадастровая стоимость, руб.:	96690
Кадастровые номера расположенных в пределах земельного участка объектов недвижимости:	данные отсутствуют
Кадастровые номера объектов недвижимости, из которых образован объект недвижимости:	данные отсутствуют
Кадастровые номера образованных объектов недвижимости:	данные отсутствуют
Сведения о включении объекта недвижимости в состав предприятия как имущественного комплекса:	данные отсутствуют

полное наименование должности	подпись	инициалы, фамилия
-------------------------------	---------	-------------------

М.П.

Сведения о характеристиках объекта недвижимости

Земельный участок		
(вид объекта недвижимости)		
Лист № <u> </u> Раздела 1	Всего листов раздела 1 : <u> </u>	Всего разделов: 0
30.06.2023 № КУВИ-001/2023-150340042		
Кадастровый номер:		27:01:0000001:97
Категория земель:	Земли населенных пунктов	
Виды разрешенного использования:	Для ведения личного подсобного хозяйства	
Сведения о кадастровом инженере:	Кузнецов Максим Николаевич, №14297 по договору №3/22 от 30.05.2022; Кузнецова Наталья Александровна, №37521 по договору №3/22 от 30.05.2022	
Сведения о лесах, водных объектах и об иных природных объектах, расположенных в пределах земельного участка:	данные отсутствуют	
Сведения о том, что земельный участок полностью или частично расположен в границах зоны с особыми условиями использования территории или территории объекта культурного наследия	данные отсутствуют	
Сведения о том, что земельный участок расположен в границах особой экономической зоны, территории опережающего социально-экономического развития, зоны территориального развития в Российской Федерации, игровой зоны:	данные отсутствуют	
Сведения о том, что земельный участок расположен в границах особо охраняемой природной территории, охотничьих угодий, лесничеств, лесопарков:	данные отсутствуют	
Сведения о результатах проведения государственного земельного надзора:	данные отсутствуют	
Сведения о расположении земельного участка в границах территории, в отношении которой утвержден проект межевания территории:	данные отсутствуют	
полное наименование должности	подпись	инициалы, фамилия

М.П.

Сведения о характеристиках объекта недвижимости

Земельный участок		
(вид объекта недвижимости)		
Лист № <u> </u> Раздела 1	Всего листов раздела 1 : <u> </u>	Всего разделов: 0
30.06.2023 № КУВИ-001/2023-150340042		
Кадастровый номер:		27:01:0000001:97
Условный номер земельного участка:	данные отсутствуют	
Сведения о принятии акта и (или) заключении договора, предусматривающих предоставление в соответствии с земельным законодательством исполнительным органом государственной власти или органом местного самоуправления находящегося в государственной или муниципальной собственности земельного участка для строительства наемного дома социального использования или наемного дома коммерческого использования:	данные отсутствуют	
Сведения о том, что земельный участок или земельные участки образованы на основании решения об изъятии земельного участка и (или) расположенного на нем объекта недвижимости для государственных или муниципальных нужд:	данные отсутствуют	
Сведения о том, что земельный участок образован из земель или земельного участка, государственная собственность на которые не разграничена:	данные отсутствуют	
Сведения о наличии земельного спора о местоположении границ земельных участков:	данные отсутствуют	
Статус записи об объекте недвижимости:	Сведения об объекте недвижимости имеют статус "актуальные, ранее учтенные"	
Особые отметки:	Сведения о вещных правах на объект недвижимости, не зарегистрированных в реестре прав, ограничений прав и обременений недвижимого имущества: Вид права: индивидуальная собственность; Правообладатель: Полковников А А; Реквизиты документа-основания: Оценочная опись от 2001-01-01 № 27:01:01 выдан: Красноярский филиал ФГУП "ФКЦ "Земля". Сведения необходимые для заполнения раздела 2 отсутствуют. Сведения необходимые для заполнения раздела 4 отсутствуют.	
Получатель выписки:	Шанина Ксения Сергеевна	
полное наименование должности	подпись	инициалы, фамилия

М.П.

Выписка из Единого государственного реестра недвижимости об объекте недвижимости
Описание местоположения земельного участка

Земельный участок			
<small>(вид объекта недвижимости)</small>			
Лист № <u> </u> Раздела 3	Всего листов раздела 3 : <u> </u>	Всего разделов: 0	Всего листов выписки: 6
30.06.2023 № КУВИ-001/2023-150340042			
Кадастровый номер:		27:01:0000001:97	

План (чертеж, схема) земельного участка			
			
Масштаб 1: <u> </u>	Условные обозначения:		

полное наименование должности	подпись	инициалы, фамилия
-------------------------------	---------	-------------------

М.П.

Раздел 3.1

Выписка из Единого государственного реестра недвижимости об объекте недвижимости
Описание местоположения земельного участка

Земельный участок			
<small>(вид объекта недвижимости)</small>			
Лист № <u> </u> Раздела 3.1	Всего листов раздела 3.1 : <u> </u>	Всего разделов: 0	Всего листов выписки: 6
30.06.2023 № КУВИ-001/2023-150340042			
Кадастровый номер:		27:01:0000001:97	

Описание местоположения границ земельного участка							
Номер п/п	Номер точки		Дирекционный угол	Горизонтальное проложение, м	Описание закрепления на местности	Кадастровые номера смежных участков	Сведения об адресах правообладателей смежных земельных участков
	начальная	конечная					
1	2	3	4	5	6	7	8
1	1	2	244°10.8'	44.01	—	данные отсутствуют	адрес отсутствует
2	2	3	251°53.7'	8.24	—	данные отсутствуют	адрес отсутствует
3	3	4	339°32.9'	25.07	—	27:01:0000001:104	адрес отсутствует
4	4	5	45°39.5'	40.62	—	данные отсутствуют	адрес отсутствует
5	5	1	137°59.2'	40.58	—	27:01:0000001:64	адрес отсутствует

полное наименование должности	подпись	инициалы, фамилия
-------------------------------	---------	-------------------

М.П.

Выписка из Единого государственного реестра недвижимости об объекте недвижимости
Описание местоположения земельного участка

Земельный участок			
(вид объекта недвижимости)			
Лист № ___ Раздела 3.2	Всего листов раздела 3.2 : ___	Всего разделов: 0	Всего листов выписки: 6
30.06.2023 № КУВИ-001/2023-150340042			
Кадастровый номер:		27:01:0000001:97	

Сведения о характерных точках границы земельного участка				
Система координат: МСК-27, зона 3				
Номер точки	Координаты		Описание закрепления на местности	Средняя квадратическая погрешность определения координат характерных точек границ земельного участка, м
	X	Y		
1	2	3	4	5
275	658856.07	3297970.41	данные отсутствуют	0.1
276	658886.22	3297943.25	данные отсутствуют	0.1
305	658857.83	3297914.2	данные отсутствуют	0.1
306	658834.34	3297922.96	данные отсутствуют	0.1
307	658836.9	3297930.79	данные отсутствуют	0.1
275	658856.07	3297970.41	данные отсутствуют	0.1

полное наименование должности	подпись	инициалы, фамилия
-------------------------------	---------	-------------------

М.П.

Документ подписан электронной подписью

Дата подписи: **05.07.2023 08:43:05** (время московское)

Подписант: **ФЕДЕРАЛЬНАЯ СЛУЖБА ГОСУДАРСТВЕННОЙ РЕГИСТРАЦИИ, КАДАСТРА И КАРТОГРАФИИ**,
00_ozil1@rosreestr.ru, ОГРН 1047796940465,
ФЕДЕРАЛЬНАЯ СЛУЖБА ГОСУДАРСТВЕННОЙ РЕГИСТРАЦИИ, КАДАСТРА И КАРТОГРАФИИ, г. Москва,
Москва, ул. Воронцово поле, д.4а

Сертификат: 3094B7974B3A8E1F07A347CFAD6FA78, выдан
Казначейство России, ИНН 7710568760, 77 Москва, Большой
Златоустинский переулок, д. 6, строение 1, ГОСТ-2012

Филиал публично-правовой компании "Роскадастр" по Хабаровскому краю

полное наименование органа регистрации прав

Раздел 1

Выписка из Единого государственного реестра недвижимости об объекте недвижимости
Сведения о характеристиках объекта недвижимости

На основании запроса от 30.06.2023, поступившего на рассмотрение 05.07.2023, сообщаем, что согласно записям Единого государственного реестра недвижимости:

Земельный участок			
(вид объекта недвижимости)			
Лист № ___ Раздела 1	Всего листов раздела 1 : ___	Всего разделов: 0	Всего листов выписки: 6
30.06.2023 № КУВИ-001/2023-150345943			
Кадастровый номер:		27:01:0000001:102	

Номер кадастрового квартала:	27:01:0000001
Дата присвоения кадастрового номера:	17.04.2006
Ранее присвоенный государственный учетный номер:	данные отсутствуют
Адрес:	Хабаровский край, р-н Амурский, п/ст Малмыж, ул. Школьная
Площадь:	3700 +/-12.2 кв. м
Кадастровая стоимость, руб.:	238502
Кадастровые номера расположенных в пределах земельного участка объектов недвижимости:	данные отсутствуют
Кадастровые номера объектов недвижимости, из которых образован объект недвижимости:	данные отсутствуют
Кадастровые номера образованных объектов недвижимости:	данные отсутствуют
Сведения о включении объекта недвижимости в состав предприятия как имущественного комплекса:	данные отсутствуют

полное наименование должности	подпись	инициалы, фамилия
-------------------------------	---------	-------------------

М.П.

Сведения о характеристиках объекта недвижимости

Земельный участок		
(вид объекта недвижимости)		
Лист № <u> </u> Раздела 1	Всего листов раздела 1 : <u> </u>	Всего разделов: 0
30.06.2023 № КУВИ-001/2023-150345943		
Кадастровый номер:	27:01:0000001:102	
Категория земель:	Земли населенных пунктов	
Виды разрешенного использования:	Личное подсобное хозяйство	
Сведения о кадастровом инженере:	Кузнецов Максим Николаевич, №14297 по договору №3/22 от 30.05.2022; Кузнецова Наталья Александровна, №37521 по договору №3/22 от 30.05.2022	
Сведения о лесах, водных объектах и об иных природных объектах, расположенных в пределах земельного участка:	данные отсутствуют	
Сведения о том, что земельный участок полностью или частично расположен в границах зоны с особыми условиями использования территории или территории объекта культурного наследия	данные отсутствуют	
Сведения о том, что земельный участок расположен в границах особой экономической зоны, территории опережающего социально-экономического развития, зоны территориального развития в Российской Федерации, игровой зоны:	данные отсутствуют	
Сведения о том, что земельный участок расположен в границах особо охраняемой природной территории, охотничьих угодий, лесничеств, лесопарков:	данные отсутствуют	
Сведения о результатах проведения государственного земельного надзора:	данные отсутствуют	
Сведения о расположении земельного участка в границах территории, в отношении которой утвержден проект межевания территории:	данные отсутствуют	
полное наименование должности	подпись	инициалы, фамилия

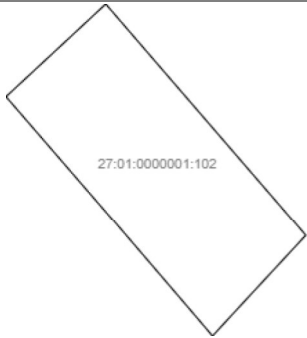
М.П.

Сведения о характеристиках объекта недвижимости

Земельный участок		
(вид объекта недвижимости)		
Лист № <u> </u> Раздела 1	Всего листов раздела 1 : <u> </u>	Всего разделов: 0
30.06.2023 № КУВИ-001/2023-150345943		
Кадастровый номер:	27:01:0000001:102	
Условный номер земельного участка:	данные отсутствуют	
Сведения о принятии акта и (или) заключении договора, предусматривающих предоставление в соответствии с земельным законодательством исполнительным органом государственной власти или органом местного самоуправления находящегося в государственной или муниципальной собственности земельного участка для строительства наемного дома социального использования или наемного дома коммерческого использования:	данные отсутствуют	
Сведения о том, что земельный участок или земельные участки образованы на основании решения об изъятии земельного участка и (или) расположенного на нем объекта недвижимости для государственных или муниципальных нужд:	данные отсутствуют	
Сведения о том, что земельный участок образован из земель или земельного участка, государственная собственность на которые не разграничена:	данные отсутствуют	
Сведения о наличии земельного спора о местоположении границ земельных участков:	данные отсутствуют	
Статус записи об объекте недвижимости:	Сведения об объекте недвижимости имеют статус "актуальные, ранее учтенные"	
Особые отметки:	Сведения о вещных правах на объект недвижимости, не зарегистрированных в реестре прав, ограничений прав и обременений недвижимого имущества: Вид права: индивидуальная собственность; Правообладатель: Рубцов А Н; Реквизиты документа-основания: Оценочная опись от 2001-01-01 № 27:01:01 выдан: Красноярский филиал ФГУП "ФКЦ "Земля". Сведения необходимые для заполнения раздела 2 отсутствуют. Сведения необходимые для заполнения раздела 4 отсутствуют.	
Получатель выписки:	Шанина Ксения Сергеевна	
полное наименование должности	подпись	инициалы, фамилия

М.П.

Выписка из Единого государственного реестра недвижимости об объекте недвижимости
Описание местоположения земельного участка

Земельный участок			
(вид объекта недвижимости)			
Лист № ___ Раздела 3	Всего листов раздела 3 : ___	Всего разделов: 0	Всего листов выписки: 6
30.06.2023 № КУВИ-001/2023-150345943			
Кадастровый номер:		27:01:0000001:102	
План (чертеж, схема) земельного участка			
			
Масштаб 1: _____	Условные обозначения:		

полное наименование должности	подпись	инициалы, фамилия

М.П.

Раздел 3.1

Выписка из Единого государственного реестра недвижимости об объекте недвижимости
Описание местоположения земельного участка

Земельный участок							
(вид объекта недвижимости)							
Лист № ___ Раздела 3.1		Всего листов раздела 3.1 : ___		Всего разделов: 0		Всего листов выписки: 6	
30.06.2023 № КУВИ-001/2023-150345943							
Кадастровый номер:				27:01:0000001:102			
Описание местоположения границ земельного участка							
Номер п/п	Номер точки		Дирекционный угол	Горизонтальное проложение, м	Описание закрепления на местности	Кадастровые номера смежных участков	Сведения об адресах правообладателей смежных земельных участков
	начальная	конечная					
1	2	3	4	5	6	7	8
1	1	2	139°9.3'	90.56	—	данные отсутствуют	адрес отсутствует
2	2	3	223°4.6'	40.44	—	данные отсутствуют	адрес отсутствует
3	2	2	—	—	—	27:01:0000001:136	адрес отсутствует
4	3	4	319°8.9'	93.43	—	данные отсутствуют	адрес отсутствует
5	4	1	47°8.1'	40.25	—	27:01:0000001:161	адрес отсутствует

полное наименование должности	подпись	инициалы, фамилия

М.П.

Выписка из Единого государственного реестра недвижимости об объекте недвижимости
Описание местоположения земельного участка

Земельный участок			
(вид объекта недвижимости)			
Лист № ___ Раздела 3.2	Всего листов раздела 3.2 : ___	Всего разделов: 0	Всего листов выписки: 6
30.06.2023 № КУВИ-001/2023-150345943			
Кадастровый номер:		27:01:0000001:102	

Сведения о характерных точках границы земельного участка				
Система координат: МСК-27, зона 3				
Номер точки	Координаты		Описание закрепления на местности	Средняя квадратическая погрешность определения координат характерных точек границ земельного участка, м
	X	Y		
1	2	3	4	5
374	658985.43	3297973.6	данные отсутствуют	0.1
375	658916.92	3298032.83	данные отсутствуют	0.1
376	658887.38	3298005.21	данные отсутствуют	0.1
377	658958.05	3297944.1	данные отсутствуют	0.1
374	658985.43	3297973.6	данные отсутствуют	0.1

полное наименование должности	подпись	инициалы, фамилия

М.П.

Документ подписан электронной подписью

Дата подписи: **05.07.2023 08:58:41** (время московское)

Подписант: **ФЕДЕРАЛЬНАЯ СЛУЖБА ГОСУДАРСТВЕННОЙ РЕГИСТРАЦИИ, КАДАСТРА И КАРТОГРАФИИ**,
00_ozil1@rosreestr.ru, ОГРН 1047796940465,
ФЕДЕРАЛЬНАЯ СЛУЖБА ГОСУДАРСТВЕННОЙ РЕГИСТРАЦИИ, КАДАСТРА И КАРТОГРАФИИ, г. Москва,
Москва, ул. Воронцово поле, д.4а

Сертификат: 3094B7974B3CA8E1F07A347CFAD6FA78, выдан
Казначейство России, ИНН 7710568760, 77 Москва, Большой
Златоустинский переулок, д. 6, строение 1, ГОСТ-2012

Филиал публично-правовой компании "Роскадастр" по Хабаровскому краю

полное наименование органа регистрации прав

Раздел 1

Выписка из Единого государственного реестра недвижимости об объекте недвижимости
Сведения о характеристиках объекта недвижимости

На основании запроса от 30.06.2023, поступившего на рассмотрение 05.07.2023, сообщаем, что согласно записям Единого государственного реестра недвижимости:

Земельный участок			
(вид объекта недвижимости)			
Лист № ___ Раздела 1	Всего листов раздела 1 : ___	Всего разделов: 0	Всего листов выписки: 6
30.06.2023 № КУВИ-001/2023-150345951			
Кадастровый номер:		27:01:0000001:104	

Номер кадастрового квартала:	27:01:0000001
Дата присвоения кадастрового номера:	17.04.2006
Ранее присвоенный государственный учетный номер:	данные отсутствуют
Адрес:	Хабаровский край, р-н Амурский, п/ст Малмыж
Площадь:	1500 +/-7.75 кв. м
Кадастровая стоимость, руб.:	96690
Кадастровые номера расположенных в пределах земельного участка объектов недвижимости:	данные отсутствуют
Кадастровые номера объектов недвижимости, из которых образован объект недвижимости:	данные отсутствуют
Кадастровые номера образованных объектов недвижимости:	данные отсутствуют
Сведения о включении объекта недвижимости в состав предприятия как имущественного комплекса:	данные отсутствуют

полное наименование должности	подпись	инициалы, фамилия

М.П.

Сведения о характеристиках объекта недвижимости

Земельный участок		
(вид объекта недвижимости)		
Лист № ____ Раздела 1	Всего листов раздела 1 : ____	Всего разделов: 0
30.06.2023 № КУВИ-001/2023-150345951		
Кадастровый номер:		27:01:0000001:104
Категория земель:	Земли населенных пунктов	
Виды разрешенного использования:	Личное подсобное хозяйство	
Сведения о кадастровом инженере:	Кузнецов Максим Николаевич, №14297 по договору №3/22 от 30.05.2022; Кузнецова Наталья Александровна, №37521 по договору №3/22 от 30.05.2022	
Сведения о лесах, водных объектах и об иных природных объектах, расположенных в пределах земельного участка:	данные отсутствуют	
Сведения о том, что земельный участок полностью или частично расположен в границах зоны с особыми условиями использования территории или территории объекта культурного наследия	данные отсутствуют	
Сведения о том, что земельный участок расположен в границах особой экономической зоны, территории опережающего социально-экономического развития, зоны территориального развития в Российской Федерации, игровой зоны:	данные отсутствуют	
Сведения о том, что земельный участок расположен в границах особо охраняемой природной территории, охотничьих угодий, лесничеств, лесопарков:	данные отсутствуют	
Сведения о результатах проведения государственного земельного надзора:	данные отсутствуют	
Сведения о расположении земельного участка в границах территории, в отношении которой утвержден проект межевания территории:	данные отсутствуют	
полное наименование должности	подпись	инициалы, фамилия

М.П.

Сведения о характеристиках объекта недвижимости

Земельный участок		
(вид объекта недвижимости)		
Лист № ____ Раздела 1	Всего листов раздела 1 : ____	Всего разделов: 0
30.06.2023 № КУВИ-001/2023-150345951		
Кадастровый номер:		27:01:0000001:104
Условный номер земельного участка:	данные отсутствуют	
Сведения о принятии акта и (или) заключении договора, предусматривающих предоставление в соответствии с земельным законодательством исполнительным органом государственной власти или органом местного самоуправления находящегося в государственной или муниципальной собственности земельного участка для строительства наемного дома социального использования или наемного дома коммерческого использования:	данные отсутствуют	
Сведения о том, что земельный участок или земельные участки образованы на основании решения об изъятии земельного участка и (или) расположенного на нем объекта недвижимости для государственных или муниципальных нужд:	данные отсутствуют	
Сведения о том, что земельный участок образован из земель или земельного участка, государственная собственность на которые не разграничена:	данные отсутствуют	
Сведения о наличии земельного спора о местоположении границ земельных участков:	данные отсутствуют	
Статус записи об объекте недвижимости:	Сведения об объекте недвижимости имеют статус "актуальные, ранее учтенные"	
Особые отметки:	Сведения о вещных правах на объект недвижимости, не зарегистрированных в реестре прав, ограничений прав и обременений недвижимого имущества: Вид права: индивидуальная собственность; Правообладатель: Савченко Г В; Реквизиты документа-основания: Оценочная опись от 2001-01-01 № 27:01:01 выдан: Красноярский филиал ФГУП "ФКЦ "Земля". Сведения необходимые для заполнения раздела 2 отсутствуют. Сведения необходимые для заполнения раздела 4 отсутствуют.	
Получатель выписки:	Шанина Ксения Сергеевна	
полное наименование должности	подпись	инициалы, фамилия

М.П.

Выписка из Единого государственного реестра недвижимости об объекте недвижимости
Описание местоположения земельного участка

Земельный участок			
<small>(вид объекта недвижимости)</small>			
Лист № ___ Раздела 3	Всего листов раздела 3 : ___	Всего разделов: 0	Всего листов выписки: 6
30.06.2023 № КУВИ-001/2023-150345951			
Кадастровый номер:		27:01:0000001:104	
План (чертеж, схема) земельного участка			
			
Масштаб 1: _____	Условные обозначения:		

_____	_____	_____
полное наименование должности	подпись	инициалы, фамилия

М.П.

Раздел 3.1

Выписка из Единого государственного реестра недвижимости об объекте недвижимости
Описание местоположения земельного участка

Земельный участок							
<small>(вид объекта недвижимости)</small>							
Лист № ___ Раздела 3.1		Всего листов раздела 3.1 : ___		Всего разделов: 0		Всего листов выписки: 6	
30.06.2023 № КУВИ-001/2023-150345951							
Кадастровый номер:				27:01:0000001:104			
Описание местоположения границ земельного участка							
Номер п/п	Номер точки		Дирекционный угол	Горизонтальное проложение, м	Описание закрепления на местности	Кадастровые номера смежных участков	Сведения об адресах правообладателей смежных земельных участков
	начальная	конечная					
1	2	3	4	5	6	7	8
1	1	2	159°32.9'	25.07	—	27:01:0000001:97	адрес отсутствует
2	2	3	251°54.5'	37.97	—	данные отсутствуют	адрес отсутствует
3	3	4	341°23.5'	39.8	—	данные отсутствуют	адрес отсутствует
4	3	3	—	—	—	27:01:0000001:142	адрес отсутствует
5	4	5	70°34.0'	36.49	—	данные отсутствуют	адрес отсутствует
6	5	1	158°55.2'	15.63	—	данные отсутствуют	адрес отсутствует

_____	_____	_____
полное наименование должности	подпись	инициалы, фамилия

М.П.

Выписка из Единого государственного реестра недвижимости об объекте недвижимости
Описание местоположения земельного участка

Земельный участок			
(вид объекта недвижимости)			
Лист № ___ Раздела 3.2	Всего листов раздела 3.2 : ___	Всего разделов: 0	Всего листов выписки: 6
30.06.2023 № КУВИ-001/2023-150345951			
Кадастровый номер:		27:01:0000001:104	

Сведения о характерных точках границы земельного участка				
Система координат: МСК-27, зона 3				
Номер точки	Координаты		Описание закрепления на местности	Средняя квадратическая погрешность определения координат характерных точек границ земельного участка, м
	X	Y		
1	2	3	4	5
305	658857.83	3297914.2	данные отсутствуют	0.1
306	658834.34	3297922.96	данные отсутствуют	0.1
341	658822.55	3297886.87	данные отсутствуют	0.1
342	658860.27	3297874.17	данные отсутствуют	0.1
343	658872.41	3297908.58	данные отсутствуют	0.1
305	658857.83	3297914.2	данные отсутствуют	0.1

полное наименование должности	подпись	инициалы, фамилия

М.П.

Документ подписан электронной подписью

Дата подписи: **05.07.2023 08:58:04** (время московское)

Подписант: **ФЕДЕРАЛЬНАЯ СЛУЖБА ГОСУДАРСТВЕННОЙ РЕГИСТРАЦИИ, КАДАСТРА И КАРТОГРАФИИ**,
00_ozil1@rosreestr.ru, ОГРН 1047796940465,
ФЕДЕРАЛЬНАЯ СЛУЖБА ГОСУДАРСТВЕННОЙ РЕГИСТРАЦИИ, КАДАСТРА И КАРТОГРАФИИ, г. Москва,
Москва, ул. Воронцово поле, д.4а

Сертификат: 3094B7974B3CA8E1F07A347CFAD6FA78, выдан
Казначейство России, ИНН 7710568760, 77 Москва, Большой
Златоустинский переулок, д. 6, строение 1, ГОСТ-2012

Филиал публично-правовой компании "Роскадастр" по Хабаровскому краю

полное наименование органа регистрации прав

Раздел 1

Выписка из Единого государственного реестра недвижимости об объекте недвижимости
Сведения о характеристиках объекта недвижимости

На основании запроса от 30.06.2023, поступившего на рассмотрение 05.07.2023, сообщаем, что согласно записям Единого государственного реестра недвижимости:

Земельный участок			
(вид объекта недвижимости)			
Лист № ___ Раздела 1	Всего листов раздела 1 : ___	Всего разделов: 0	Всего листов выписки: 10
30.06.2023 № КУВИ-001/2023-150345957			
Кадастровый номер:		27:01:0000001:108	

Номер кадастрового квартала:	27:01:0000001
Дата присвоения кадастрового номера:	17.04.2006
Ранее присвоенный государственный учетный номер:	данные отсутствуют
Адрес:	Хабаровский край, р-н Амурский, п/ст Малмыж
Площадь:	1500 +/-7.75 кв. м
Кадастровая стоимость, руб.:	96690
Кадастровые номера расположенных в пределах земельного участка объектов недвижимости:	данные отсутствуют
Кадастровые номера объектов недвижимости, из которых образован объект недвижимости:	данные отсутствуют
Кадастровые номера образованных объектов недвижимости:	данные отсутствуют
Сведения о включении объекта недвижимости в состав предприятия как имущественного комплекса:	данные отсутствуют

полное наименование должности	подпись	инициалы, фамилия

М.П.

Сведения о характеристиках объекта недвижимости

Земельный участок		
(вид объекта недвижимости)		
Лист № <u> </u> Раздела 1	Всего листов раздела 1 : <u> </u>	Всего разделов: 0
30.06.2023 № КУВИ-001/2023-150345957		
Кадастровый номер:		27:01:0000001:108
Категория земель:	Земли населенных пунктов	
Виды разрешенного использования:	Личное подсобное хозяйство	
Сведения о кадастровом инженере:	Кузнецов Максим Николаевич, №14297 по договору №3/22 от 30.05.2022; Кузнецова Наталья Александровна, №37521 по договору №3/22 от 30.05.2022	
Сведения о лесах, водных объектах и об иных природных объектах, расположенных в пределах земельного участка:	данные отсутствуют	
Сведения о том, что земельный участок полностью или частично расположен в границах зоны с особыми условиями использования территории или территории объекта культурного наследия	Земельный участок полностью (частично) расположен в границах 27:01-6.527	
Сведения о том, что земельный участок расположен в границах особой экономической зоны, территории опережающего социально-экономического развития, зоны территориального развития в Российской Федерации, игровой зоны:	данные отсутствуют	
Сведения о том, что земельный участок расположен в границах особо охраняемой природной территории, охотничьих угодий, лесничеств, лесопарков:	данные отсутствуют	
Сведения о результатах проведения государственного земельного надзора:	данные отсутствуют	
Сведения о расположении земельного участка в границах территории, в отношении которой утвержден проект межевания территории:	данные отсутствуют	
полное наименование должности	подпись	инициалы, фамилия

М.П.

Сведения о характеристиках объекта недвижимости

Земельный участок		
(вид объекта недвижимости)		
Лист № <u> </u> Раздела 1	Всего листов раздела 1 : <u> </u>	Всего разделов: 0
30.06.2023 № КУВИ-001/2023-150345957		
Кадастровый номер:		27:01:0000001:108
Условный номер земельного участка:	данные отсутствуют	
Сведения о принятии акта и (или) заключении договора, предусматривающих предоставление в соответствии с земельным законодательством исполнительным органом государственной власти или органом местного самоуправления находящегося в государственной или муниципальной собственности земельного участка для строительства наемного дома социального использования или наемного дома коммерческого использования:	данные отсутствуют	
Сведения о том, что земельный участок или земельные участки образованы на основании решения об изъятии земельного участка и (или) расположенного на нем объекта недвижимости для государственных или муниципальных нужд:	данные отсутствуют	
Сведения о том, что земельный участок образован из земель или земельного участка, государственная собственность на которые не разграничена:	данные отсутствуют	
Сведения о наличии земельного спора о местоположении границ земельных участков:	данные отсутствуют	
Статус записи об объекте недвижимости:	Сведения об объекте недвижимости имеют статус "актуальные, ранее учтенные"	
Особые отметки:	Сведения о вещных правах на объект недвижимости, не зарегистрированных в реестре прав, ограничений прав и обременений недвижимого имущества: Вид права: индивидуальная собственность; Правообладатель: Сухобрусов А В; Реквизиты документа-основания: Оценочная опись от 2001-01-01 № 27:01:01 выдан: Красноярский филиал ФГУП "ФКЦ "Земля". Сведения об ограничениях права на объект недвижимости, обременениях данного объекта, не зарегистрированных в реестре прав, ограничений прав и обременений недвижимого имущества: Вид ограничения (обременения): Ограничения прав на земельный участок, предусмотренные статьей 56 Земельного кодекса Российской Федерации; срок действия: с 22.05.2023; Реквизиты документа-основания: Постановление "О порядке установления охранных зон объектов электросетевого хозяйства и особых условий использования земельных участков, расположенных в границах таких зон" от 2009-02-24 № 160 выдан: Правительство Российской Федерации. Сведения необходимые для заполнения раздела 2 отсутствуют.	
Получатель выписки:	Шанина Ксения Сергеевна	

Выписка из Единого государственного реестра недвижимости об объекте недвижимости
Описание местоположения земельного участка

Земельный участок			
<small>(вид объекта недвижимости)</small>			
Лист № ___ Раздела 3	Всего листов раздела 3 : ___	Всего разделов: 0	Всего листов выписки: 10
30.06.2023 № КУВИ-001/2023-150345957			
Кадастровый номер:		27:01:0000001:108	
План (чертеж, схема) земельного участка			
			
Масштаб 1: _____	Условные обозначения:		

_____	_____	_____
полное наименование должности	подпись	инициалы, фамилия

М.П.

Раздел 3.1

Выписка из Единого государственного реестра недвижимости об объекте недвижимости
Описание местоположения земельного участка

Земельный участок							
<small>(вид объекта недвижимости)</small>							
Лист № ___ Раздела 3.1		Всего листов раздела 3.1 : ___		Всего разделов: 0		Всего листов выписки: 10	
30.06.2023 № КУВИ-001/2023-150345957							
Кадастровый номер:				27:01:0000001:108			
Описание местоположения границ земельного участка							
Номер п/п	Номер точки		Дирекционный угол	Горизонтальное проложение, м	Описание закрепления на местности	Кадастровые номера смежных участков	Сведения об адресах правообладателей смежных земельных участков
	начальная	конечная					
1	2	3	4	5	6	7	8
1	1	2	159°33.8'	39.84	—	27:01:0000001:87	адрес отсутствует
2	2	3	249°33.5'	37.65	—	данные отсутствуют	адрес отсутствует
3	3	4	339°33.8'	39.84	—	27:01:0000001:131	адрес отсутствует
4	4	1	69°33.5'	37.65	—	данные отсутствуют	адрес отсутствует

_____	_____	_____
полное наименование должности	подпись	инициалы, фамилия

М.П.

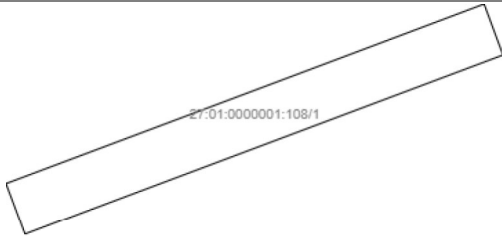
Земельный участок			
<small>(вид объекта недвижимости)</small>			
Лист № <u> </u> Раздела 3.2	Всего листов раздела 3.2 : <u> </u>	Всего разделов: 0	Всего листов выписки: 10
30.06.2023 № КУВИ-001/2023-150345957			
Кадастровый номер:		27:01:0000001:108	

Сведения о характерных точках границы земельного участка				
Система координат: МСК-27, зона 3				
Номер точки	Координаты		Описание закрепления на местности	Средняя квадратическая погрешность определения координат характерных точек границ земельного участка, м
	X	Y		
1	2	3	4	5
320	658795.27	3297671.97	данные отсутствуют	0.1
323	658757.94	3297685.88	данные отсутствуют	0.1
346	658744.79	3297650.6	данные отсутствуют	0.1
347	658782.12	3297636.69	данные отсутствуют	0.1
320	658795.27	3297671.97	данные отсутствуют	0.1

полное наименование должности	подпись	инициалы, фамилия

М.П.

Земельный участок			
<small>(вид объекта недвижимости)</small>			
Лист № <u> </u> Раздела 4	Всего листов раздела 4 : <u> </u>	Всего разделов: 0	Всего листов выписки: 10
30.06.2023 № КУВИ-001/2023-150345957			
Кадастровый номер:		27:01:0000001:108	

План (чертеж, схема) части земельного участка		Учетный номер части: 27:01:0000001:108/1	
			
Масштаб 1: <u> </u>	Условные обозначения:		

полное наименование должности	подпись	инициалы, фамилия

М.П.

Выписка из Единого государственного реестра недвижимости об объекте недвижимости
Сведения о частях земельного участка

Земельный участок			
(вид объекта недвижимости)			
Лист № ___ Раздела 4.1	Всего листов раздела 4.1 : ___	Всего разделов: 0	Всего листов выписки: 10
30.06.2023 № КУВИ-001/2023-150345957			
Кадастровый номер:		27:01:0000001:108	
Учетный номер части	Площадь (м ²)	Содержание ограничения в использовании или ограничения права на объект недвижимости или обременения объекта недвижимости	
1	2	3	
1	151	Реестровый номер границы: 27:01-6.527	
полное наименование должности		подпись	инициалы, фамилия

М.П.

Выписка из Единого государственного реестра недвижимости об объекте недвижимости
Сведения о частях земельного участка

Земельный участок				
(вид объекта недвижимости)				
Лист № ___ Раздела 4.2	Всего листов раздела 4.2 : ___	Всего разделов: 0	Всего листов выписки: 10	
30.06.2023 № КУВИ-001/2023-150345957				
Кадастровый номер:			27:01:0000001:108	
Сведения о характерных точках границы части (частей) земельного участка				
Учетный номер части: 1				
Система координат: МСК-27, зона 3				
Номер точки	Координаты, м		Описание закрепления на местности	Средняя квадратическая погрешность определения координат характерных точек границы части земельного участка, м
	X	Y		
1	2	3	4	5
	658780.31	3297637.36	_____	_____
	658793.54	3297672.62	_____	_____
	658789.79	3297674.01	_____	_____
	658776.56	3297638.76	_____	_____
	658780.31	3297637.36	_____	_____
полное наименование должности		подпись	инициалы, фамилия	

М.П.

Документ подписан электронной подписью

Дата подписи: **05.07.2023 09:13:52** (время московское)

Подписант: **ФЕДЕРАЛЬНАЯ СЛУЖБА ГОСУДАРСТВЕННОЙ РЕГИСТРАЦИИ, КАДАСТРА И КАРТОГРАФИИ**,
00_ozil1@rosreestr.ru, ОГРН 1047796940465,
ФЕДЕРАЛЬНАЯ СЛУЖБА ГОСУДАРСТВЕННОЙ РЕГИСТРАЦИИ, КАДАСТРА И КАРТОГРАФИИ, г. Москва,
Москва, ул. Воронцово поле, д.4а

Сертификат: 3094B7974B3CA8E1F07A347CFAD6FA78, выдан
Казначейство России, ИНН 7710568760, 77 Москва, Большой
Златоустинский переулок, д. 6, строение 1, ГОСТ-2012

Выписка из Единого государственного реестра недвижимости об объекте недвижимости

Сведения о характеристиках объекта недвижимости

На основании запроса от 30.06.2023, поступившего на рассмотрение 05.07.2023, сообщаем, что согласно записям Единого государственного реестра недвижимости:

Земельный участок			
(вид объекта недвижимости)			
Лист № <u> </u> Раздела 1	Всего листов раздела 1 : <u> </u>	Всего разделов: 0	Всего листов выписки: 10
30.06.2023 № КУВИ-001/2023-150339877			
Кадастровый номер:		27:01:0000001:113	

Номер кадастрового квартала:	27:01:0000001
Дата присвоения кадастрового номера:	17.04.2006
Ранее присвоенный государственный учетный номер:	данные отсутствуют
Адрес:	Хабаровский край, р-н Амурский, п/ст Малмыж
Площадь:	1500 +/-7.98 кв. м
Кадастровая стоимость, руб.:	96690
Кадастровые номера расположенных в пределах земельного участка объектов недвижимости:	данные отсутствуют
Кадастровые номера объектов недвижимости, из которых образован объект недвижимости:	данные отсутствуют
Кадастровые номера образованных объектов недвижимости:	данные отсутствуют
Сведения о включении объекта недвижимости в состав предприятия как имущественного комплекса:	данные отсутствуют

полное наименование должности	подпись	инициалы, фамилия

М.П.

Выписка из Единого государственного реестра недвижимости об объекте недвижимости

Сведения о характеристиках объекта недвижимости

Земельный участок			
(вид объекта недвижимости)			
Лист № <u> </u> Раздела 1	Всего листов раздела 1 : <u> </u>	Всего разделов: 0	Всего листов выписки: 10
30.06.2023 № КУВИ-001/2023-150339877			
Кадастровый номер:		27:01:0000001:113	

Категория земель:	Земли населенных пунктов
Виды разрешенного использования:	Личное подсобное хозяйство
Сведения о кадастровом инженере:	Кузнецов Максим Николаевич, №14297 по договору №3/22 от 30.05.2022; Кузнецова Наталья Александровна, №37521 по договору №3/22 от 30.05.2022
Сведения о лесах, водных объектах и об иных природных объектах, расположенных в пределах земельного участка:	данные отсутствуют
Сведения о том, что земельный участок полностью или частично расположен в границах зоны с особыми условиями использования территории или территории объекта культурного наследия	Земельный участок полностью (частично) расположен в границах 27:01-6.527
Сведения о том, что земельный участок расположен в границах особой экономической зоны, территории опережающего социально-экономического развития, зоны территориального развития в Российской Федерации, игровой зоны:	данные отсутствуют
Сведения о том, что земельный участок расположен в границах особо охраняемой природной территории, охотничьих угодий, лесничеств, лесопарков:	данные отсутствуют
Сведения о результатах проведения государственного земельного надзора:	данные отсутствуют
Сведения о расположении земельного участка в границах территории, в отношении которой утвержден проект межевания территории:	данные отсутствуют

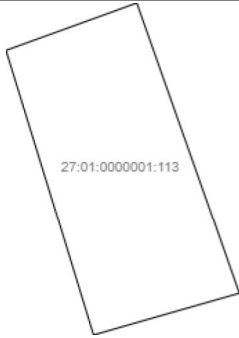
полное наименование должности	подпись	инициалы, фамилия

М.П.

Сведения о характеристиках объекта недвижимости

Земельный участок	
(вид объекта недвижимости)	
Лист № ____ Раздела 1	Всего листов раздела 1 : ____
Всего разделов: 0	Всего листов выписки: 10
30.06.2023 № КУВИ-001/2023-150339877	
Кадастровый номер:	27:01:0000001:113
Условный номер земельного участка:	данные отсутствуют
Сведения о принятии акта и (или) заключении договора, предусматривающих предоставление в соответствии с земельным законодательством исполнительным органом государственной власти или органом местного самоуправления находящегося в государственной или муниципальной собственности земельного участка для строительства наемного дома социального использования или наемного дома коммерческого использования:	данные отсутствуют
Сведения о том, что земельный участок или земельные участки образованы на основании решения об изъятии земельного участка и (или) расположенного на нем объекта недвижимости для государственных или муниципальных нужд:	данные отсутствуют
Сведения о том, что земельный участок образован из земель или земельного участка, государственная собственность на которые не разграничена:	данные отсутствуют
Сведения о наличии земельного спора о местоположении границ земельных участков:	данные отсутствуют
Статус записи об объекте недвижимости:	Сведения об объекте недвижимости имеют статус "актуальные, ранее учтенные"
Особые отметки:	Сведения о вещных правах на объект недвижимости, не зарегистрированных в реестре прав, ограничений прав и обременений недвижимого имущества: Вид права: индивидуальная собственность; Правообладатель: Сафронов С А; Реквизиты документа-основания: Оценочная опись от 2001-01-01 № 27:01:01 выдан: Красноярский филиал ФГУП "ФКЦ "Земля". Сведения об ограничениях права на объект недвижимости, обременениях данного объекта, не зарегистрированных в реестре прав, ограничений прав и обременений недвижимого имущества: Вид ограничения (обременения): Ограничения прав на земельный участок, предусмотренные статьей 56 Земельного кодекса Российской Федерации; срок действия: с 22.05.2023; Реквизиты документа-основания: Постановление "О порядке установления охранных зон объектов электросетевого хозяйства и особых условий использования земельных участков, расположенных в границах таких зон" от 2009-02-24 № 160 выдан: Правительство Российской Федерации. Сведения необходимые для заполнения раздела 2 отсутствуют.
Получатель выписки:	Шанина Ксения Сергеевна

Описание местоположения земельного участка

Земельный участок	
(вид объекта недвижимости)	
Лист № ____ Раздела 3	Всего листов раздела 3 : ____
Всего разделов: 0	Всего листов выписки: 10
30.06.2023 № КУВИ-001/2023-150339877	
Кадастровый номер:	27:01:0000001:113
План (чертеж, схема) земельного участка	
	
Масштаб 1:	Условные обозначения:

полное наименование должности	подпись
	инициалы, фамилия

М.П.

Выписка из Единого государственного реестра недвижимости об объекте недвижимости
Описание местоположения земельного участка

Земельный участок			
<small>(вид объекта недвижимости)</small>			
Лист № <u> </u> Раздела 3.1	Всего листов раздела 3.1 : <u> </u>	Всего разделов: 0	Всего листов выписки: 10
30.06.2023 № КУВИ-001/2023-150339877			
Кадастровый номер:		27:01:0000001:113	

Описание местоположения границ земельного участка							
Номер п/п	Номер точки		Дирекционный угол	Горизонтальное проложение, м	Описание закрепления на местности	Кадастровые номера смежных участков	Сведения об адресах правообладателей смежных земельных участков
	начальная	конечная					
1	2	3	4	5	6	7	8
1	1	2	70°8.5'	25.7	—	данные отсутствуют	адрес отсутствует
2	2	3	160°31.4'	56.86	—	данные отсутствуют	адрес отсутствует
3	3	4	254°11.9'	28.02	—	данные отсутствуют	адрес отсутствует
4	3	3	—	—	—	27:01:0000001:134	адрес отсутствует
5	4	1	342°53.0'	54.94	—	27:01:0000001:96	адрес отсутствует

полное наименование должности	подпись	инициалы, фамилия

М.П.

Выписка из Единого государственного реестра недвижимости об объекте недвижимости
Описание местоположения земельного участка

Земельный участок			
<small>(вид объекта недвижимости)</small>			
Лист № <u> </u> Раздела 3.2	Всего листов раздела 3.2 : <u> </u>	Всего разделов: 0	Всего листов выписки: 10
30.06.2023 № КУВИ-001/2023-150339877			
Кадастровый номер:		27:01:0000001:113	

Сведения о характерных точках границы земельного участка				
Система координат: МСК-27, зона 3				
Номер точки	Координаты		Описание закрепления на местности	Средняя квадратическая погрешность определения координат характерных точек границ земельного участка, м
	X	Y		
1	2	3	4	5
327	658831.55	3297737.67	данные отсутствуют	0.1
328	658779.04	3297753.84	данные отсутствуют	0.1
354	658786.67	3297780.8	данные отсутствуют	0.1
355	658840.28	3297761.84	данные отсутствуют	0.1
327	658831.55	3297737.67	данные отсутствуют	0.1

полное наименование должности	подпись	инициалы, фамилия

М.П.

Земельный участок			
<small>(вид объекта недвижимости)</small>			
Лист № ___ Раздела 4	Всего листов раздела 4 : ___	Всего разделов: 0	Всего листов выписки: 10
30.06.2023 № КУВИ-001/2023-150339877			
Кадастровый номер:		27:01:0000001:113	
План (чертеж, схема) части земельного участка		Учетный номер части: 27:01:0000001:113/1	
			
Масштаб 1: _____	Условные обозначения:		

полное наименование должности	подпись	инициалы, фамилия

М.П.

Земельный участок								
<small>(вид объекта недвижимости)</small>								
Лист № ___ Раздела 4.1	Всего листов раздела 4.1 : ___	Всего разделов: 0						
30.06.2023 № КУВИ-001/2023-150339877								
Кадастровый номер:		27:01:0000001:113						
Учетный номер части	Площадь (м ²)	Содержание ограничения в использовании или ограничения права на объект недвижимости или обременения объекта недвижимости						
1	2	3						
1	26	Реестровый номер границы: 27:01-6.527						
<table border="1" style="width: 100%;"> <tr> <td style="width: 33%;"></td> <td style="width: 33%;"></td> <td style="width: 33%;"></td> </tr> <tr> <td style="text-align: center;">полное наименование должности</td> <td style="text-align: center;">подпись</td> <td style="text-align: center;">инициалы, фамилия</td> </tr> </table>						полное наименование должности	подпись	инициалы, фамилия
полное наименование должности	подпись	инициалы, фамилия						

М.П.

Выписка из Единого государственного реестра недвижимости об объекте недвижимости
Сведения о частях земельного участка

Земельный участок				
(вид объекта недвижимости)				
Лист № <u> </u> Раздела 4.2	Всего листов раздела 4.2 : <u> </u>	Всего разделов: 0	Всего листов выписки: 10	
30.06.2023 № КУВИ-001/2023-150339877				
Кадастровый номер:		27:01:0000001:113		
Сведения о характерных точках границы части (частей) земельного участка				
Учетный номер части: 1				
Система координат: МСК-27, зона 3				
Номер точки	Координаты, м		Описание закрепления на местности	Средняя квадратическая погрешность определения координат характерных точек границы части земельного участка, м
	X	Y		
1	2	3	4	5
	658828.64	3297738.57	_____	_____
	658831.55	3297737.67	_____	_____
	658837.43	3297753.95	_____	_____
	658828.64	3297738.57	_____	_____
полное наименование должности		подпись		инициалы, фамилия

М.П.

Документ подписан электронной подписью

Дата подписи: **05.07.2023 08:41:38** (время московское)

Подписант: **ФЕДЕРАЛЬНАЯ СЛУЖБА ГОСУДАРСТВЕННОЙ РЕГИСТРАЦИИ, КАДАСТРА И КАРТОГРАФИИ**,
00_ozil1@rosreestr.ru, ОГРН 1047796940465,
ФЕДЕРАЛЬНАЯ СЛУЖБА ГОСУДАРСТВЕННОЙ РЕГИСТРАЦИИ, КАДАСТРА И КАРТОГРАФИИ, г. Москва,
Москва, ул. Воронцово поле, д.4а

Сертификат: 3094B7974B3CA8E1F07A347CFAD6FA78, выдан
Казначейство России, ИНН 7710568760, 77 Москва, Большой
Златоустинский переулок, д. 6, строение 1, ГОСТ-2012

Действителен: с 17.05.2022 16:02:00 по 10.08.2023 16:02:00 (время
московское)

Филиал публично-правовой компании "Роскадастр" по Хабаровскому краю

полное наименование органа регистрации прав

Раздел 1

Выписка из Единого государственного реестра недвижимости об объекте недвижимости
Сведения о характеристиках объекта недвижимости

На основании запроса от 30.06.2023, поступившего на рассмотрение 05.07.2023, сообщаем, что согласно записям Единого государственного реестра недвижимости:

Земельный участок				
(вид объекта недвижимости)				
Лист № <u> </u> Раздела 1	Всего листов раздела 1 : <u> </u>	Всего разделов: 0	Всего листов выписки: 10	
30.06.2023 № КУВИ-001/2023-150339970				
Кадастровый номер:		27:01:0000001:131		
Номер кадастрового квартала:	27:01:0000001			
Дата присвоения кадастрового номера:	17.04.2006			
Ранее присвоенный государственный учетный номер:	данные отсутствуют			
Адрес:	Хабаровский край, р-н Амурский, п/ст Малмыж			
Площадь:	800 +/-5.71 кв. м			
Кадастровая стоимость, руб.:	51568			
Кадастровые номера расположенных в пределах земельного участка объектов недвижимости:	данные отсутствуют			
Кадастровые номера объектов недвижимости, из которых образован объект недвижимости:	данные отсутствуют			
Кадастровые номера образованных объектов недвижимости:	данные отсутствуют			
Сведения о включении объекта недвижимости в состав предприятия как имущественного комплекса:	данные отсутствуют			
полное наименование должности		подпись		инициалы, фамилия

М.П.

Сведения о характеристиках объекта недвижимости

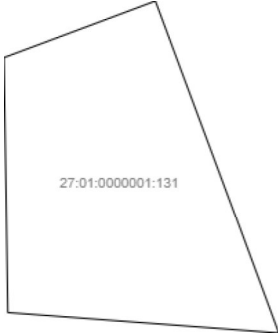
Земельный участок		
(вид объекта недвижимости)		
Лист № ____ Раздела 1	Всего листов раздела 1 : ____	Всего разделов: 0
Всего листов выписки: 10		
30.06.2023 № КУВИ-001/2023-150339970		
Кадастровый номер:	27:01:0000001:131	
Категория земель:	Земли населенных пунктов	
Виды разрешенного использования:	Личное подсобное хозяйство	
Сведения о кадастровом инженере:	Кузнецов Максим Николаевич, №14297 по договору №3/22 от 30.05.2022; Кузнецова Наталья Александровна, №37521 по договору №3/22 от 30.05.2022	
Сведения о лесах, водных объектах и об иных природных объектах, расположенных в пределах земельного участка:	данные отсутствуют	
Сведения о том, что земельный участок полностью или частично расположен в границах зоны с особыми условиями использования территории или территории объекта культурного наследия	Земельный участок полностью (частично) расположен в границах 27:01-6.527	
Сведения о том, что земельный участок расположен в границах особой экономической зоны, территории опережающего социально-экономического развития, зоны территориального развития в Российской Федерации, игровой зоны:	данные отсутствуют	
Сведения о том, что земельный участок расположен в границах особо охраняемой природной территории, охотничьих угодий, лесничеств, лесопарков:	данные отсутствуют	
Сведения о результатах проведения государственного земельного надзора:	данные отсутствуют	
Сведения о расположении земельного участка в границах территории, в отношении которой утвержден проект межевания территории:	данные отсутствуют	
полное наименование должности	подпись	инициалы, фамилия

М.П.

Сведения о характеристиках объекта недвижимости

Земельный участок		
(вид объекта недвижимости)		
Лист № ____ Раздела 1	Всего листов раздела 1 : ____	Всего разделов: 0
Всего листов выписки: 10		
30.06.2023 № КУВИ-001/2023-150339970		
Кадастровый номер:	27:01:0000001:131	
Условный номер земельного участка:	данные отсутствуют	
Сведения о принятии акта и (или) заключении договора, предусматривающих предоставление в соответствии с земельным законодательством исполнительным органом государственной власти или органом местного самоуправления находящегося в государственной или муниципальной собственности земельного участка для строительства наемного дома социального использования или наемного дома коммерческого использования:	данные отсутствуют	
Сведения о том, что земельный участок или земельные участки образованы на основании решения об изъятии земельного участка и (или) расположенного на нем объекта недвижимости для государственных или муниципальных нужд:	данные отсутствуют	
Сведения о том, что земельный участок образован из земель или земельного участка, государственная собственность на которые не разграничена:	данные отсутствуют	
Сведения о наличии земельного спора о местоположении границ земельных участков:	данные отсутствуют	
Статус записи об объекте недвижимости:	Сведения об объекте недвижимости имеют статус "актуальные, ранее учтенные"	
Особые отметки:	Сведения о вещных правах на объект недвижимости, не зарегистрированных в реестре прав, ограничений прав и обременений недвижимого имущества: Вид права: индивидуальная собственность; Правообладатель: Ядыменко С А; Реквизиты документа-основания: Оценочная опись от 2001-01-01 № 27:01:01 выдан: Красноярский филиал ФГУП "ФКЦ "Земля". Сведения об ограничениях права на объект недвижимости, обременениях данного объекта, не зарегистрированных в реестре прав, ограничений прав и обременений недвижимого имущества: Вид ограничения (обременения): Ограничения прав на земельный участок, предусмотренные статьей 56 Земельного кодекса Российской Федерации; срок действия: с 22.05.2023; Реквизиты документа-основания: Постановление "О порядке установления охранных зон объектов электросетевого хозяйства и особых условий использования земельных участков, расположенных в границах таких зон" от 2009-02-24 № 160 выдан: Правительство Российской Федерации. Сведения необходимые для заполнения раздела 2 отсутствуют.	
Получатель выписки:	Шанина Ксения Сергеевна	

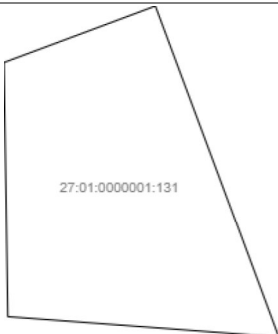
Выписка из Единого государственного реестра недвижимости об объекте недвижимости
Описание местоположения земельного участка

Земельный участок			
<small>(вид объекта недвижимости)</small>			
Лист № ____ Раздела 3	Всего листов раздела 3 : ____	Всего разделов: 0	Всего листов выписки: 10
30.06.2023 № КУВИ-001/2023-150339970			
Кадастровый номер:		27:01:0000001:131	
План (чертеж, схема) земельного участка			
			
Масштаб 1: _____	Условные обозначения:		

полное наименование должности	подпись	инициалы, фамилия

М.П.

Выписка из Единого государственного реестра недвижимости об объекте недвижимости
Описание местоположения земельного участка

Земельный участок			
<small>(вид объекта недвижимости)</small>			
Лист № ____ Раздела 3	Всего листов раздела 3 : ____	Всего разделов: 0	Всего листов выписки: 10
30.06.2023 № КУВИ-001/2023-150339970			
Кадастровый номер:		27:01:0000001:131	
План (чертеж, схема) земельного участка			
			
Масштаб 1: _____	Условные обозначения:		

полное наименование должности	подпись	инициалы, фамилия

М.П.

Выписка из Единого государственного реестра недвижимости об объекте недвижимости
Описание местоположения земельного участка

Земельный участок			
(вид объекта недвижимости)			
Лист № __ Раздела 3.1	Всего листов раздела 3.1 : __	Всего разделов: 0	Всего листов выписки: 10
30.06.2023 № КУВИ-001/2023-150339970			
Кадастровый номер:		27:01:0000001:131	

Описание местоположения границ земельного участка							
Номер п/п	Номер точки		Дирекционный угол	Горизонтальное проложение, м	Описание закрепления на местности	Кадастровые номера смежных участков	Сведения об адресах правообладателей смежных земельных участков
	начальная	конечная					
1	2	3	4	5	6	7	8
1	1	2	274°15.1'	30.61	—	данные отсутствуют	адрес отсутствует
2	2	3	359°8.5'	28.7	—	27:01:0000001:181	адрес отсутствует
3	3	4	69°32.6'	18.2	—	данные отсутствуют	адрес отсутствует
4	4	1	159°33.8'	39.84	—	27:01:0000001:108	адрес отсутствует

полное наименование должности	подпись	инициалы, фамилия
-------------------------------	---------	-------------------

М.П.

Выписка из Единого государственного реестра недвижимости об объекте недвижимости
Описание местоположения земельного участка

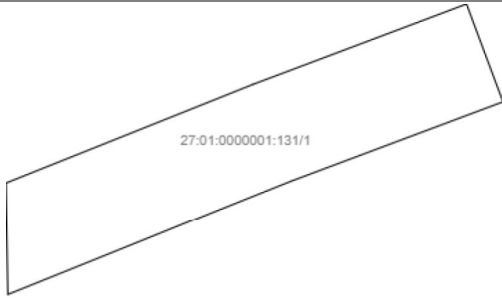
Земельный участок			
(вид объекта недвижимости)			
Лист № __ Раздела 3.2	Всего листов раздела 3.2 : __	Всего разделов: 0	Всего листов выписки: 10
30.06.2023 № КУВИ-001/2023-150339970			
Кадастровый номер:		27:01:0000001:131	

Сведения о характерных точках границы земельного участка				
Система координат: МСК-27, зона 3				
Номер точки	Координаты		Описание закрепления на местности	Средняя квадратическая погрешность определения координат характерных точек границ земельного участка, м
	X	Y		
1	2	3	4	5
346	658744.79	3297650.6	данные отсутствуют	0.1
347	658782.12	3297636.69	данные отсутствуют	0.1
384	658775.76	3297619.64	данные отсутствуют	0.1
385	658747.06	3297620.07	данные отсутствуют	0.1
346	658744.79	3297650.6	данные отсутствуют	0.1

полное наименование должности	подпись	инициалы, фамилия
-------------------------------	---------	-------------------

М.П.

Земельный участок			
<small>(вид объекта недвижимости)</small>			
Лист № ___ Раздела 4	Всего листов раздела 4 : ___	Всего разделов: 0	Всего листов выписки: 10
30.06.2023 № КУВИ-001/2023-150339970			
Кадастровый номер:		27:01:0000001:131	

План (чертеж, схема) части земельного участка		Учетный номер части: 27:01:0000001:131/1	
			
Масштаб 1: _____	Условные обозначения:		

полное наименование должности	подпись	инициалы, фамилия

М.П.

Земельный участок			
<small>(вид объекта недвижимости)</small>			
Лист № ___ Раздела 4.1	Всего листов раздела 4.1 : ___	Всего разделов: 0	Всего листов выписки: 10
30.06.2023 № КУВИ-001/2023-150339970			
Кадастровый номер:		27:01:0000001:131	

Учетный номер части	Площадь (м ²)	Содержание ограничения в использовании или ограничения права на объект недвижимости или обременения объекта недвижимости
1	2	3
1	79	Реестровый номер границы: 27:01-6.527

полное наименование должности	подпись	инициалы, фамилия

М.П.

Выписка из Единого государственного реестра недвижимости об объекте недвижимости
Сведения о частях земельного участка

Земельный участок				
(вид объекта недвижимости)				
Лист № _____	Раздела 4.2	Всего листов раздела 4.2 : _____	Всего разделов: 0	
30.06.2023 № КУВИ-001/2023-150339970		Всего листов выписки: 10		
Кадастровый номер:		27:01:0000001:131		
Сведения о характерных точках границы части (частей) земельного участка				
Учетный номер части: 1				
Система координат: МСК-27, зона 3				
Номер точки	Координаты, м		Описание закрепления на местности	Средняя квадратическая погрешность определения координат характерных точек границы части земельного участка, м
	X	Y		
1	2	3	4	5
	658780.31	3297637.36	_____	_____
	658776.56	3297638.76	_____	_____
	658773.51	3297630.62	_____	_____
	658769.16	3297619.74	_____	_____
	658773.44	3297619.67	_____	_____
	658777.23	3297629.16	_____	_____
	658780.31	3297637.36	_____	_____

полное наименование должности	подпись	инициалы, фамилия

М.П.

Документ подписан электронной подписью

Дата подписи: **05.07.2023 08:40:19** (время московское)

Подписант: **ФЕДЕРАЛЬНАЯ СЛУЖБА ГОСУДАРСТВЕННОЙ РЕГИСТРАЦИИ, КАДАСТРА И КАРТОГРАФИИ**,
00_ozi11@rosreestr.ru, ОГРН 1047796940465,
ФЕДЕРАЛЬНАЯ СЛУЖБА ГОСУДАРСТВЕННОЙ РЕГИСТРАЦИИ, КАДАСТРА И КАРТОГРАФИИ, г. Москва,
Москва, ул. Воронцово поле, д.4а

Сертификат: 3094B7974B3CA8E1F07A347CFAD6FA78, выдан
Казначейство России, ИНН 7710568760, 77 Москва, Большой

Филиал публично-правовой компании "Роскадастр" по Хабаровскому краю

полное наименование органа регистрации прав

Раздел 1

Выписка из Единого государственного реестра недвижимости об объекте недвижимости
Сведения о характеристиках объекта недвижимости

На основании запроса от 30.06.2023, поступившего на рассмотрение 05.07.2023, сообщаем, что согласно записям Единого государственного реестра недвижимости:

Земельный участок			
(вид объекта недвижимости)			
Лист № _____	Раздела 1	Всего листов раздела 1 : _____	Всего разделов: 0
30.06.2023 № КУВИ-001/2023-150345950		Всего листов выписки: 6	
Кадастровый номер:		27:01:0000001:134	

Номер кадастрового квартала:	27:01:0000001
Дата присвоения кадастрового номера:	17.04.2006
Ранее присвоенный государственный учетный номер:	данные отсутствуют
Адрес:	Хабаровский край, р-н Амурский, п/ст Малмыж
Площадь:	1500 +/-7.99 кв. м
Кадастровая стоимость, руб.:	96690
Кадастровые номера расположенных в пределах земельного участка объектов недвижимости:	данные отсутствуют
Кадастровые номера объектов недвижимости, из которых образован объект недвижимости:	данные отсутствуют
Кадастровые номера образованных объектов недвижимости:	данные отсутствуют
Сведения о включении объекта недвижимости в состав предприятия как имущественного комплекса:	данные отсутствуют

полное наименование должности	подпись	инициалы, фамилия

М.П.

Сведения о характеристиках объекта недвижимости

Земельный участок		
(вид объекта недвижимости)		
Лист № <u> </u> Раздела 1	Всего листов раздела 1 : <u> </u>	Всего разделов: 0
30.06.2023 № КУВИ-001/2023-150345950		
Кадастровый номер:		27:01:0000001:134
Категория земель:	Земли населенных пунктов	
Виды разрешенного использования:	Личное подсобное хозяйство	
Сведения о кадастровом инженере:	Кузнецов Максим Николаевич, №14297 по договору №3/22 от 30.05.2022; Кузнецова Наталья Александровна, №37521 по договору №3/22 от 30.05.2022	
Сведения о лесах, водных объектах и об иных природных объектах, расположенных в пределах земельного участка:	данные отсутствуют	
Сведения о том, что земельный участок полностью или частично расположен в границах зоны с особыми условиями использования территории или территории объекта культурного наследия	данные отсутствуют	
Сведения о том, что земельный участок расположен в границах особой экономической зоны, территории опережающего социально-экономического развития, зоны территориального развития в Российской Федерации, игровой зоны:	данные отсутствуют	
Сведения о том, что земельный участок расположен в границах особо охраняемой природной территории, охотничьих угодий, лесничеств, лесопарков:	данные отсутствуют	
Сведения о результатах проведения государственного земельного надзора:	данные отсутствуют	
Сведения о расположении земельного участка в границах территории, в отношении которой утвержден проект межевания территории:	данные отсутствуют	
полное наименование должности	подпись	инициалы, фамилия

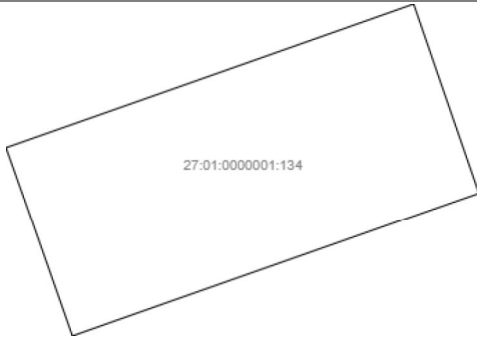
М.П.

Сведения о характеристиках объекта недвижимости

Земельный участок		
(вид объекта недвижимости)		
Лист № <u> </u> Раздела 1	Всего листов раздела 1 : <u> </u>	Всего разделов: 0
30.06.2023 № КУВИ-001/2023-150345950		
Кадастровый номер:		27:01:0000001:134
Условный номер земельного участка:	данные отсутствуют	
Сведения о принятии акта и (или) заключении договора, предусматривающих предоставление в соответствии с земельным законодательством исполнительным органом государственной власти или органом местного самоуправления находящегося в государственной или муниципальной собственности земельного участка для строительства наемного дома социального использования или наемного дома коммерческого использования:	данные отсутствуют	
Сведения о том, что земельный участок или земельные участки образованы на основании решения об изъятии земельного участка и (или) расположенного на нем объекта недвижимости для государственных или муниципальных нужд:	данные отсутствуют	
Сведения о том, что земельный участок образован из земель или земельного участка, государственная собственность на которые не разграничена:	данные отсутствуют	
Сведения о наличии земельного спора о местоположении границ земельных участков:	данные отсутствуют	
Статус записи об объекте недвижимости:	Сведения об объекте недвижимости имеют статус "актуальные, ранее учтенные"	
Особые отметки:	Сведения о вещных правах на объект недвижимости, не зарегистрированных в реестре прав, ограничений прав и обременений недвижимого имущества: Вид права: индивидуальная собственность; Правообладатель: Даркин С И; Реквизиты документа-основания: Оценочная опись от 2001-01-01 № 27:01:01 выдан: Красноярский филиал ФГУП "ФКЦ "Земля". Сведения необходимые для заполнения раздела 2 отсутствуют. Сведения необходимые для заполнения раздела 4 отсутствуют.	
Получатель выписки:	Шанина Ксения Сергеевна	
полное наименование должности	подпись	инициалы, фамилия

М.П.

Выписка из Единого государственного реестра недвижимости об объекте недвижимости
Описание местоположения земельного участка

Земельный участок			
<small>(вид объекта недвижимости)</small>			
Лист № ___ Раздела 3	Всего листов раздела 3 : ___	Всего разделов: 0	Всего листов выписки: 6
30.06.2023 № КУВИ-001/2023-150345950			
Кадастровый номер:		27:01:0000001:134	
План (чертеж, схема) земельного участка			
			
Масштаб 1:	Условные обозначения:		

полное наименование должности	подпись	инициалы, фамилия
-------------------------------	---------	-------------------

М.П.

Раздел 3.1

Выписка из Единого государственного реестра недвижимости об объекте недвижимости
Описание местоположения земельного участка

Земельный участок							
<small>(вид объекта недвижимости)</small>							
Лист № ___ Раздела 3.1		Всего листов раздела 3.1 : ___		Всего разделов: 0		Всего листов выписки: 6	
30.06.2023 № КУВИ-001/2023-150345950							
Кадастровый номер:				27:01:0000001:134			
Описание местоположения границ земельного участка							
Номер п/п	Номер точки		Дирекционный угол	Горизонтальное проложение, м	Описание закрепления на местности	Кадастровые номера смежных участков	Сведения об адресах правообладателей смежных земельных участков
	начальная	конечная					
1	2	3	4	5	6	7	8
1	1	2	340°32.6'	26.27	—	27:01:0000001:113	адрес отсутствует
2	2	3	70°36.1'	57.03	—	данные отсутствуют	адрес отсутствует
3	3	4	160°58.9'	26.42	—	27:01:0000001:142	адрес отсутствует
4	4	1	250°45.3'	56.83	—	данные отсутствуют	адрес отсутствует

полное наименование должности	подпись	инициалы, фамилия
-------------------------------	---------	-------------------

М.П.

Выписка из Единого государственного реестра недвижимости об объекте недвижимости
Описание местоположения земельного участка

Земельный участок			
(вид объекта недвижимости)			
Лист № ___ Раздела 3.2	Всего листов раздела 3.2 : ___	Всего разделов: 0	Всего листов выписки: 6
30.06.2023 № КУВИ-001/2023-150345950			
Кадастровый номер:		27:01:0000001:134	

Сведения о характерных точках границы земельного участка				
Система координат: МСК-27, зона 3				
Номер точки	Координаты		Описание закрепления на местности	Средняя квадратическая погрешность определения координат характерных точек границ земельного участка, м
	X	Y		
1	2	3	4	5
354	658786.67	3297780.8	данные отсутствуют	0.1
391	658811.44	3297772.05	данные отсутствуют	0.1
392	658830.38	3297825.84	данные отсутствуют	0.1
393	658805.4	3297834.45	данные отсутствуют	0.1
354	658786.67	3297780.8	данные отсутствуют	0.1

полное наименование должности	подпись	инициалы, фамилия
-------------------------------	---------	-------------------

М.П.

Документ подписан электронной подписью

Дата подписи: **05.07.2023 07:51:52** (время московское)

Подписант: **ФЕДЕРАЛЬНАЯ СЛУЖБА ГОСУДАРСТВЕННОЙ РЕГИСТРАЦИИ, КАДАСТРА И КАРТОГРАФИИ**,
 00_ozil1@rosreestr.ru, ОГРН 1047796940465,
 ФЕДЕРАЛЬНАЯ СЛУЖБА ГОСУДАРСТВЕННОЙ РЕГИСТРАЦИИ, КАДАСТРА И КАРТОГРАФИИ, г. Москва,
 Москва, ул. Воронцово поле, д.4а

Сертификат: 3094B7974B3CA8E1F07A347CFAD6FA78, выдан
 Казначейство России, ИНН 7710568760, 77 Москва, Большой
 Златоустинский переулок, д. 6, строение 1, ГОСТ-2012

Филиал публично-правовой компании "Роскадастр" по Хабаровскому краю

полное наименование органа регистрации прав

Раздел 1

Выписка из Единого государственного реестра недвижимости об объекте недвижимости
Сведения о характеристиках объекта недвижимости

На основании запроса от 30.06.2023, поступившего на рассмотрение 05.07.2023, сообщаем, что согласно записям Единого государственного реестра недвижимости:

Земельный участок			
(вид объекта недвижимости)			
Лист № ___ Раздела 1	Всего листов раздела 1 : ___	Всего разделов: 0	Всего листов выписки: 6
30.06.2023 № КУВИ-001/2023-150340111			
Кадастровый номер:		27:01:0000001:136	

Номер кадастрового квартала:	27:01:0000001
Дата присвоения кадастрового номера:	17.04.2006
Ранее присвоенный государственный учетный номер:	данные отсутствуют
Адрес:	Хабаровский край, р-н Амурский, п/ст Малмыж
Площадь:	1750 +/-8.39 кв. м
Кадастровая стоимость, руб.:	112805
Кадастровые номера расположенных в пределах земельного участка объектов недвижимости:	данные отсутствуют
Кадастровые номера объектов недвижимости, из которых образован объект недвижимости:	данные отсутствуют
Кадастровые номера образованных объектов недвижимости:	данные отсутствуют
Сведения о включении объекта недвижимости в состав предприятия как имущественного комплекса:	данные отсутствуют

полное наименование должности	подпись	инициалы, фамилия
-------------------------------	---------	-------------------

М.П.

Сведения о характеристиках объекта недвижимости

Земельный участок		
(вид объекта недвижимости)		
Лист № ____ Раздела 1	Всего листов раздела 1 : ____	Всего разделов: 0
30.06.2023 № КУВИ-001/2023-150340111		
Кадастровый номер:		27:01:0000001:136
Категория земель:	Земли населенных пунктов	
Виды разрешенного использования:	Личное подсобное хозяйство	
Сведения о кадастровом инженере:	Кузнецов Максим Николаевич, №14297 по договору №3/22 от 30.05.2022; Кузнецова Наталья Александровна, №37521 по договору №3/22 от 30.05.2022	
Сведения о лесах, водных объектах и об иных природных объектах, расположенных в пределах земельного участка:	данные отсутствуют	
Сведения о том, что земельный участок полностью или частично расположен в границах зоны с особыми условиями использования территории или территории объекта культурного наследия	данные отсутствуют	
Сведения о том, что земельный участок расположен в границах особой экономической зоны, территории опережающего социально-экономического развития, зоны территориального развития в Российской Федерации, игровой зоны:	данные отсутствуют	
Сведения о том, что земельный участок расположен в границах особо охраняемой природной территории, охотничьих угодий, лесничеств, лесопарков:	данные отсутствуют	
Сведения о результатах проведения государственного земельного надзора:	данные отсутствуют	
Сведения о расположении земельного участка в границах территории, в отношении которой утвержден проект межевания территории:	данные отсутствуют	
полное наименование должности	подпись	инициалы, фамилия

М.П.

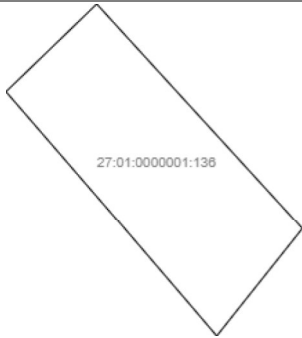
Сведения о характеристиках объекта недвижимости

Земельный участок		
(вид объекта недвижимости)		
Лист № ____ Раздела 1	Всего листов раздела 1 : ____	Всего разделов: 0
30.06.2023 № КУВИ-001/2023-150340111		
Кадастровый номер:		27:01:0000001:136
Условный номер земельного участка:	данные отсутствуют	
Сведения о принятии акта и (или) заключении договора, предусматривающих предоставление в соответствии с земельным законодательством исполнительным органом государственной власти или органом местного самоуправления находящегося в государственной или муниципальной собственности земельного участка для строительства наемного дома социального использования или наемного дома коммерческого использования:	данные отсутствуют	
Сведения о том, что земельный участок или земельные участки образованы на основании решения об изъятии земельного участка и (или) расположенного на нем объекта недвижимости для государственных или муниципальных нужд:	данные отсутствуют	
Сведения о том, что земельный участок образован из земель или земельного участка, государственная собственность на которые не разграничена:	данные отсутствуют	
Сведения о наличии земельного спора о местоположении границ земельных участков:	данные отсутствуют	
Статус записи об объекте недвижимости:	Сведения об объекте недвижимости имеют статус "актуальные, ранее учтенные"	
Особые отметки:	Сведения о вещных правах на объект недвижимости, не зарегистрированных в реестре прав, ограничений прав и обременений недвижимого имущества: Вид права: индивидуальная собственность; Правообладатель: Матвейчук В С; Реквизиты документа-основания: Оценочная опись от 2001-01-01 № 27:01:01 выдан: Красноярский филиал ФГУП "ФКЦ "Земля". Сведения необходимые для заполнения раздела 2 отсутствуют. Сведения необходимые для заполнения раздела 4 отсутствуют.	
Получатель выписки:	Шанина Ксения Сергеевна	
полное наименование должности	подпись	инициалы, фамилия

М.П.

Выписка из Единого государственного реестра недвижимости об объекте недвижимости
Описание местоположения земельного участка

Земельный участок			
(вид объекта недвижимости)			
Лист № ___ Раздела 3	Всего листов раздела 3 : ___	Всего разделов: 0	Всего листов выписки: 6
30.06.2023 № КУВИ-001/2023-150340111			
Кадастровый номер:		27:01:0000001:136	

План (чертеж, схема) земельного участка			
			
Масштаб 1: _____	Условные обозначения:		

полное наименование должности	подпись	инициалы, фамилия

М.П.

Раздел 3.1

Выписка из Единого государственного реестра недвижимости об объекте недвижимости
Описание местоположения земельного участка

Земельный участок			
(вид объекта недвижимости)			
Лист № ___ Раздела 3.1	Всего листов раздела 3.1 : ___	Всего разделов: 0	Всего листов выписки: 6
30.06.2023 № КУВИ-001/2023-150340111			
Кадастровый номер:		27:01:0000001:136	

Описание местоположения границ земельного участка							
Номер п/п	Номер точки		Дирекционный угол	Горизонтальное проложение, м	Описание закрепления на местности	Кадастровые номера смежных участков	Сведения об адресах правообладателей смежных земельных участков
	начальная	конечная					
1	2	3	4	5	6	7	8
1	1	2	319°9.6'	66.67	—	27:01:0000001:102	адрес отсутствует
2	2	3	46°0.6'	26.08	—	данные отсутствуют	адрес отсутствует
3	3	4	137°30.8'	63.04	—	27:01:0000001:146	адрес отсутствует
4	4	1	218°48.3'	28.31	—	данные отсутствуют	адрес отсутствует

полное наименование должности	подпись	инициалы, фамилия

М.П.

Выписка из Единого государственного реестра недвижимости об объекте недвижимости
Описание местоположения земельного участка

Земельный участок			
(вид объекта недвижимости)			
Лист № ___ Раздела 3.2	Всего листов раздела 3.2 : ___	Всего разделов: 0	Всего листов выписки: 6
30.06.2023 № КУВИ-001/2023-150340111			
Кадастровый номер:		27:01:0000001:136	

Сведения о характерных точках границы земельного участка				
Система координат: МСК-27, зона 3				
Номер точки	Координаты		Описание закрепления на местности	Средняя квадратическая погрешность определения координат характерных точек границ земельного участка, м
	X	Y		
1	2	3	4	5
375	658916.92	3298032.83	данные отсутствуют	0.1
396	658967.36	3297989.23	данные отсутствуют	0.1
397	658985.47	3298007.99	данные отсутствуют	0.1
398	658938.98	3298050.57	данные отсутствуют	0.1
375	658916.92	3298032.83	данные отсутствуют	0.1

полное наименование должности	подпись	инициалы, фамилия

М.П.

Документ подписан электронной подписью

Дата подписи: **05.07.2023 08:46:41** (время московское)

Подписант: **ФЕДЕРАЛЬНАЯ СЛУЖБА ГОСУДАРСТВЕННОЙ РЕГИСТРАЦИИ, КАДАСТРА И КАРТОГРАФИИ**,
00_ozil1@rosreestr.ru, ОГРН 1047796940465,
ФЕДЕРАЛЬНАЯ СЛУЖБА ГОСУДАРСТВЕННОЙ РЕГИСТРАЦИИ, КАДАСТРА И КАРТОГРАФИИ, г. Москва,
Москва, ул. Воронцово поле, д.4а

Сертификат: 3094B7974B3CA8E1F07A347CFAD6FA78, выдан
Казначейство России, ИНН 7710568760, 77 Москва, Большой
Златоустинский переулок, д. 6, строение 1, ГОСТ-2012

Филиал публично-правовой компании "Роскадастр" по Хабаровскому краю

полное наименование органа регистрации прав

Раздел 1

Выписка из Единого государственного реестра недвижимости об объекте недвижимости
Сведения о характеристиках объекта недвижимости

На основании запроса от 30.06.2023, поступившего на рассмотрение 05.07.2023, сообщаем, что согласно записям Единого государственного реестра недвижимости:

Земельный участок			
(вид объекта недвижимости)			
Лист № ___ Раздела 1	Всего листов раздела 1 : ___	Всего разделов: 0	Всего листов выписки: 6
30.06.2023 № КУВИ-001/2023-150345973			
Кадастровый номер:		27:01:0000001:139	

Номер кадастрового квартала:	27:01:0000001
Дата присвоения кадастрового номера:	18.04.2006
Ранее присвоенный государственный учетный номер:	данные отсутствуют
Адрес:	Хабаровский край, р-н Амурский, п/ст Малмыж
Площадь:	600 +/-4.9 кв. м
Кадастровая стоимость, руб.:	38676
Кадастровые номера расположенных в пределах земельного участка объектов недвижимости:	данные отсутствуют
Кадастровые номера объектов недвижимости, из которых образован объект недвижимости:	данные отсутствуют
Кадастровые номера образованных объектов недвижимости:	данные отсутствуют
Сведения о включении объекта недвижимости в состав предприятия как имущественного комплекса:	данные отсутствуют

полное наименование должности	подпись	инициалы, фамилия

М.П.

Сведения о характеристиках объекта недвижимости

Земельный участок		
(вид объекта недвижимости)		
Лист № <u> </u> Раздела 1	Всего листов раздела 1 : <u> </u>	Всего разделов: 0
30.06.2023 № КУВИ-001/2023-150345973		
Кадастровый номер:		27:01:0000001:139
Категория земель:	Земли населенных пунктов	
Виды разрешенного использования:	Личное подсобное хозяйство	
Сведения о кадастровом инженере:	Кузнецов Максим Николаевич, №14297 по договору №3/22 от 30.05.2022; Кузнецова Наталья Александровна, №37521 по договору №3/22 от 30.05.2022	
Сведения о лесах, водных объектах и об иных природных объектах, расположенных в пределах земельного участка:	данные отсутствуют	
Сведения о том, что земельный участок полностью или частично расположен в границах зоны с особыми условиями использования территории или территории объекта культурного наследия	данные отсутствуют	
Сведения о том, что земельный участок расположен в границах особой экономической зоны, территории опережающего социально-экономического развития, зоны территориального развития в Российской Федерации, игровой зоны:	данные отсутствуют	
Сведения о том, что земельный участок расположен в границах особо охраняемой природной территории, охотничьих угодий, лесничеств, лесопарков:	данные отсутствуют	
Сведения о результатах проведения государственного земельного надзора:	данные отсутствуют	
Сведения о расположении земельного участка в границах территории, в отношении которой утвержден проект межевания территории:	данные отсутствуют	
полное наименование должности	подпись	инициалы, фамилия

М.П.

Сведения о характеристиках объекта недвижимости

Земельный участок		
(вид объекта недвижимости)		
Лист № <u> </u> Раздела 1	Всего листов раздела 1 : <u> </u>	Всего разделов: 0
30.06.2023 № КУВИ-001/2023-150345973		
Кадастровый номер:		27:01:0000001:139
Условный номер земельного участка:	данные отсутствуют	
Сведения о принятии акта и (или) заключении договора, предусматривающих предоставление в соответствии с земельным законодательством исполнительным органом государственной власти или органом местного самоуправления находящегося в государственной или муниципальной собственности земельного участка для строительства наемного дома социального использования или наемного дома коммерческого использования:	данные отсутствуют	
Сведения о том, что земельный участок или земельные участки образованы на основании решения об изъятии земельного участка и (или) расположенного на нем объекта недвижимости для государственных или муниципальных нужд:	данные отсутствуют	
Сведения о том, что земельный участок образован из земель или земельного участка, государственная собственность на которые не разграничена:	данные отсутствуют	
Сведения о наличии земельного спора о местоположении границ земельных участков:	данные отсутствуют	
Статус записи об объекте недвижимости:	Сведения об объекте недвижимости имеют статус "актуальные, ранее учтенные"	
Особые отметки:	Сведения о вещных правах на объект недвижимости, не зарегистрированных в реестре прав, ограничений прав и обременений недвижимого имущества: Вид права: индивидуальная собственность; Правообладатель: Трофимов Ю И; Реквизиты документа-основания: Оценочная опись от 2001-01-01 № 27:01:01 выдан: Красноярский филиал ФГУП "ФКЦ "Земля". Сведения необходимые для заполнения раздела 2 отсутствуют. Сведения необходимые для заполнения раздела 4 отсутствуют.	
Получатель выписки:	Шанина Ксения Сергеевна	
полное наименование должности	подпись	инициалы, фамилия

М.П.

Выписка из Единого государственного реестра недвижимости об объекте недвижимости
Описание местоположения земельного участка

Земельный участок			
<small>(вид объекта недвижимости)</small>			
Лист № ___ Раздела 3	Всего листов раздела 3 : ___	Всего разделов: 0	Всего листов выписки: 6
30.06.2023 № КУВИ-001/2023-150345973			
Кадастровый номер:		27:01:0000001:139	

План (чертеж, схема) земельного участка			
			
Масштаб 1:	Условные обозначения:		

полное наименование должности	подпись	инициалы, фамилия
-------------------------------	---------	-------------------

М.П.

Раздел 3.1

Выписка из Единого государственного реестра недвижимости об объекте недвижимости
Описание местоположения земельного участка

Земельный участок			
<small>(вид объекта недвижимости)</small>			
Лист № ___ Раздела 3.1	Всего листов раздела 3.1 : ___	Всего разделов: 0	Всего листов выписки: 6
30.06.2023 № КУВИ-001/2023-150345973			
Кадастровый номер:		27:01:0000001:139	

Описание местоположения границ земельного участка							
Номер п/п	Номер точки		Дирекционный угол	Горизонтальное проложение, м	Описание закрепления на местности	Кадастровые номера смежных участков	Сведения об адресах правообладателей смежных земельных участков
	начальная	конечная					
1	2	3	4	5	6	7	8
1	1	2	39°41.3'	17.49	—	данные отсутствуют	адрес отсутствует
2	2	3	129°41.4'	34.31	—	27:01:0000001:150	адрес отсутствует
3	3	4	219°41.3'	17.49	—	данные отсутствуют	адрес отсутствует
4	4	1	309°41.4'	34.31	—	27:01:0000001:60	адрес отсутствует

полное наименование должности	подпись	инициалы, фамилия
-------------------------------	---------	-------------------

М.П.

Выписка из Единого государственного реестра недвижимости об объекте недвижимости
Описание местоположения земельного участка

Земельный участок			
(вид объекта недвижимости)			
Лист № ___ Раздела 3.2	Всего листов раздела 3.2 : ___	Всего разделов: 0	Всего листов выписки: 6
30.06.2023 № КУВИ-001/2023-150345973			
Кадастровый номер:		27:01:0000001:139	

Сведения о характерных точках границы земельного участка				
Система координат: МСК-27, зона 3				
Номер точки	Координаты		Описание закрепления на местности	Средняя квадратическая погрешность определения координат характерных точек границ земельного участка, м
	X	Y		
1	2	3	4	5
262	658287.38	3296864.27	данные отсутствуют	0.1
263	658265.47	3296890.67	данные отсутствуют	0.1
403	658278.93	3296901.84	данные отсутствуют	0.1
404	658300.84	3296875.44	данные отсутствуют	0.1
262	658287.38	3296864.27	данные отсутствуют	0.1

полное наименование должности	подпись	инициалы, фамилия

М.П.

Документ подписан электронной подписью

Дата подписи: **05.07.2023 09:12:17** (время московское)

Подписант: **ФЕДЕРАЛЬНАЯ СЛУЖБА ГОСУДАРСТВЕННОЙ РЕГИСТРАЦИИ, КАДАСТРА И КАРТОГРАФИИ**,
00_ozil1@rosreestr.ru, ОГРН 1047796940465,
ФЕДЕРАЛЬНАЯ СЛУЖБА ГОСУДАРСТВЕННОЙ РЕГИСТРАЦИИ, КАДАСТРА И КАРТОГРАФИИ, г. Москва,
Москва, ул. Воронцово поле, д.4а

Сертификат: 3094B7974B3CA8E1F07A347CFAD6FA78, выдан
Казначейство России, ИНН 7710568760, 77 Москва, Большой
Златоустинский переулок, д. 6, строение 1, ГОСТ-2012

Филиал публично-правовой компании "Роскадастр" по Хабаровскому краю

полное наименование органа регистрации прав

Раздел 1

Выписка из Единого государственного реестра недвижимости об объекте недвижимости
Сведения о характеристиках объекта недвижимости

На основании запроса от 30.06.2023, поступившего на рассмотрение 05.07.2023, сообщаем, что согласно записям Единого государственного реестра недвижимости:

Земельный участок			
(вид объекта недвижимости)			
Лист № ___ Раздела 1	Всего листов раздела 1 : ___	Всего разделов: 0	Всего листов выписки: 6
30.06.2023 № КУВИ-001/2023-150340062			
Кадастровый номер:		27:01:0000001:142	

Номер кадастрового квартала:	27:01:0000001
Дата присвоения кадастрового номера:	18.04.2006
Ранее присвоенный государственный учетный номер:	данные отсутствуют
Адрес:	Хабаровский край, р-н Амурский, п/ст Малмыж
Площадь:	1500 +/-7.96 кв. м
Кадастровая стоимость, руб.:	96690
Кадастровые номера расположенных в пределах земельного участка объектов недвижимости:	данные отсутствуют
Кадастровые номера объектов недвижимости, из которых образован объект недвижимости:	данные отсутствуют
Кадастровые номера образованных объектов недвижимости:	данные отсутствуют
Сведения о включении объекта недвижимости в состав предприятия как имущественного комплекса:	данные отсутствуют

полное наименование должности	подпись	инициалы, фамилия

М.П.

Сведения о характеристиках объекта недвижимости

Земельный участок		
(вид объекта недвижимости)		
Лист № <u> </u> Раздела 1	Всего листов раздела 1 : <u> </u>	Всего разделов: 0
30.06.2023 № КУВИ-001/2023-150340062		
Кадастровый номер:		27:01:0000001:142
Категория земель:	Земли населенных пунктов	
Виды разрешенного использования:	Личное подсобное хозяйство	
Сведения о кадастровом инженере:	Кузнецов Максим Николаевич, №14297 по договору №3/22 от 30.05.2022; Кузнецова Наталья Александровна, №37521 по договору №3/22 от 30.05.2022	
Сведения о лесах, водных объектах и об иных природных объектах, расположенных в пределах земельного участка:	данные отсутствуют	
Сведения о том, что земельный участок полностью или частично расположен в границах зоны с особыми условиями использования территории или территории объекта культурного наследия	данные отсутствуют	
Сведения о том, что земельный участок расположен в границах особой экономической зоны, территории опережающего социально-экономического развития, зоны территориального развития в Российской Федерации, игровой зоны:	данные отсутствуют	
Сведения о том, что земельный участок расположен в границах особо охраняемой природной территории, охотничьих угодий, лесничеств, лесопарков:	данные отсутствуют	
Сведения о результатах проведения государственного земельного надзора:	данные отсутствуют	
Сведения о расположении земельного участка в границах территории, в отношении которой утвержден проект межевания территории:	данные отсутствуют	
полное наименование должности	подпись	инициалы, фамилия

М.П.

Сведения о характеристиках объекта недвижимости

Земельный участок		
(вид объекта недвижимости)		
Лист № <u> </u> Раздела 1	Всего листов раздела 1 : <u> </u>	Всего разделов: 0
30.06.2023 № КУВИ-001/2023-150340062		
Кадастровый номер:		27:01:0000001:142
Условный номер земельного участка:	данные отсутствуют	
Сведения о принятии акта и (или) заключении договора, предусматривающих предоставление в соответствии с земельным законодательством исполнительным органом государственной власти или органом местного самоуправления находящегося в государственной или муниципальной собственности земельного участка для строительства наемного дома социального использования или наемного дома коммерческого использования:	данные отсутствуют	
Сведения о том, что земельный участок или земельные участки образованы на основании решения об изъятии земельного участка и (или) расположенного на нем объекта недвижимости для государственных или муниципальных нужд:	данные отсутствуют	
Сведения о том, что земельный участок образован из земель или земельного участка, государственная собственность на которые не разграничена:	данные отсутствуют	
Сведения о наличии земельного спора о местоположении границ земельных участков:	данные отсутствуют	
Статус записи об объекте недвижимости:	Сведения об объекте недвижимости имеют статус "актуальные, ранее учтенные"	
Особые отметки:	Сведения о вещных правах на объект недвижимости, не зарегистрированных в реестре прав, ограничений прав и обременений недвижимого имущества: Вид права: индивидуальная собственность; Правообладатель: Потехина Т А; Реквизиты документа-основания: Оценочная опись от 2001-01-01 № 27:01:01 выдан: Красноярский филиал ФГУП "ФКЦ "Земля". Сведения необходимые для заполнения раздела 2 отсутствуют. Сведения необходимые для заполнения раздела 4 отсутствуют.	
Получатель выписки:	Шанина Ксения Сергеевна	
полное наименование должности	подпись	инициалы, фамилия

М.П.

Выписка из Единого государственного реестра недвижимости об объекте недвижимости
Описание местоположения земельного участка

Земельный участок			
<small>(вид объекта недвижимости)</small>			
Лист № ___ Раздела 3	Всего листов раздела 3 : ___	Всего разделов: 0	Всего листов выписки: 6
30.06.2023 № КУВИ-001/2023-150340062			
Кадастровый номер:		27:01:0000001:142	
План (чертеж, схема) земельного участка			
			
Масштаб 1:	Условные обозначения:		

полное наименование должности	подпись	инициалы, фамилия

М.П.

Раздел 3.1

Выписка из Единого государственного реестра недвижимости об объекте недвижимости
Описание местоположения земельного участка

Земельный участок							
<small>(вид объекта недвижимости)</small>							
Лист № ___ Раздела 3.1		Всего листов раздела 3.1 : ___		Всего разделов: 0		Всего листов выписки: 6	
30.06.2023 № КУВИ-001/2023-150340062							
Кадастровый номер:				27:01:0000001:142			
Описание местоположения границ земельного участка							
Номер п/п	Номер точки		Дирекционный угол	Горизонтальное проложение, м	Описание закрепления на местности	Кадастровые номера смежных участков	Сведения об адресах правообладателей смежных земельных участков
	начальная	конечная					
1	2	3	4	5	6	7	8
1	1	2	251°53.0'	55.15	—	данные отсутствуют	адрес отсутствует
2	2	3	340°58.9'	26.42	—	27:01:0000001:134	адрес отсутствует
3	3	4	70°21.8'	55.32	—	данные отсутствуют	адрес отсутствует
4	4	1	161°19.5'	27.89	—	27:01:0000001:104	адрес отсутствует

полное наименование должности	подпись	инициалы, фамилия

М.П.

Выписка из Единого государственного реестра недвижимости об объекте недвижимости
Описание местоположения земельного участка

Земельный участок			
(вид объекта недвижимости)			
Лист № ___ Раздела 3.2	Всего листов раздела 3.2 : ___	Всего разделов: 0	Всего листов выписки: 6
30.06.2023 № КУВИ-001/2023-150340062			
Кадастровый номер:		27:01:0000001:142	

Сведения о характерных точках границы земельного участка				
Система координат: МСК-27, зона 3				
Номер точки	Координаты		Описание закрепления на местности	Средняя квадратическая погрешность определения координат характерных точек границ земельного участка, м
	X	Y		
1	2	3	4	5
341	658822.55	3297886.87	данные отсутствуют	0.1
393	658805.4	3297834.45	данные отсутствуют	0.1
392	658830.38	3297825.84	данные отсутствуют	0.1
411	658848.97	3297877.94	данные отсутствуют	0.1
341	658822.55	3297886.87	данные отсутствуют	0.1

полное наименование должности	подпись	инициалы, фамилия
-------------------------------	---------	-------------------

М.П.

Документ подписан электронной подписью

Дата подписи: **05.07.2023 08:42:19** (время московское)Подписант: **ФЕДЕРАЛЬНАЯ СЛУЖБА ГОСУДАРСТВЕННОЙ РЕГИСТРАЦИИ, КАДАСТРА И КАРТОГРАФИИ**,
00_ozil1@rosreestr.ru, ОГРН 1047796940465,
ФЕДЕРАЛЬНАЯ СЛУЖБА ГОСУДАРСТВЕННОЙ РЕГИСТРАЦИИ, КАДАСТРА И КАРТОГРАФИИ, г. Москва,
Москва, ул. Воронцово поле, д.4аСертификат: 3094B7974B3CA8E1F07A347CFAD6FA78, выдан
Казначейство России, ИНН 7710568760, 77 Москва, Большой
Златоустинский переулок, д. 6, строение 1, ГОСТ-2012**Филиал публично-правовой компании "Роскадастр" по Хабаровскому краю**

полное наименование органа регистрации прав

Раздел 1

Выписка из Единого государственного реестра недвижимости об объекте недвижимости
Сведения о характеристиках объекта недвижимости

На основании запроса от 30.06.2023, поступившего на рассмотрение 05.07.2023, сообщаем, что согласно записям Единого государственного реестра недвижимости:

Земельный участок			
(вид объекта недвижимости)			
Лист № ___ Раздела 1	Всего листов раздела 1 : ___	Всего разделов: 0	Всего листов выписки: 6
30.06.2023 № КУВИ-001/2023-150340208			
Кадастровый номер:		27:01:0000001:146	

Номер кадастрового квартала:	27:01:0000001
Дата присвоения кадастрового номера:	18.04.2006
Ранее присвоенный государственный учетный номер:	данные отсутствуют
Адрес:	Хабаровский край, р-н Амурский, п/ст Малмыж
Площадь:	3000 +/-11.04 кв. м
Кадастровая стоимость, руб.:	193380
Кадастровые номера расположенных в пределах земельного участка объектов недвижимости:	данные отсутствуют
Кадастровые номера объектов недвижимости, из которых образован объект недвижимости:	данные отсутствуют
Кадастровые номера образованных объектов недвижимости:	данные отсутствуют
Сведения о включении объекта недвижимости в состав предприятия как имущественного комплекса:	данные отсутствуют

полное наименование должности	подпись	инициалы, фамилия
-------------------------------	---------	-------------------

М.П.

Сведения о характеристиках объекта недвижимости

Земельный участок		
(вид объекта недвижимости)		
Лист № <u> </u> Раздела 1	Всего листов раздела 1 : <u> </u>	Всего разделов: 0
30.06.2023 № КУВИ-001/2023-150340208		
Кадастровый номер:	27:01:0000001:146	
Категория земель:	Земли населенных пунктов	
Виды разрешенного использования:	Личное подсобное хозяйство	
Сведения о кадастровом инженере:	Кузнецов Максим Николаевич, №14297 по договору №3/22 от 30.05.2022; Кузнецова Наталья Александровна, №37521 по договору №3/22 от 30.05.2022	
Сведения о лесах, водных объектах и об иных природных объектах, расположенных в пределах земельного участка:	данные отсутствуют	
Сведения о том, что земельный участок полностью или частично расположен в границах зоны с особыми условиями использования территории или территории объекта культурного наследия	данные отсутствуют	
Сведения о том, что земельный участок расположен в границах особой экономической зоны, территории опережающего социально-экономического развития, зоны территориального развития в Российской Федерации, игровой зоны:	данные отсутствуют	
Сведения о том, что земельный участок расположен в границах особо охраняемой природной территории, охотничьих угодий, лесничеств, лесопарков:	данные отсутствуют	
Сведения о результатах проведения государственного земельного надзора:	данные отсутствуют	
Сведения о расположении земельного участка в границах территории, в отношении которой утвержден проект межевания территории:	данные отсутствуют	
полное наименование должности	подпись	инициалы, фамилия

М.П.

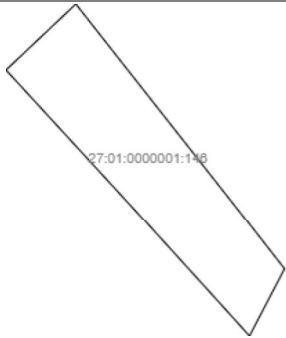
Сведения о характеристиках объекта недвижимости

Земельный участок		
(вид объекта недвижимости)		
Лист № <u> </u> Раздела 1	Всего листов раздела 1 : <u> </u>	Всего разделов: 0
30.06.2023 № КУВИ-001/2023-150340208		
Кадастровый номер:	27:01:0000001:146	
Условный номер земельного участка:	данные отсутствуют	
Сведения о принятии акта и (или) заключении договора, предусматривающих предоставление в соответствии с земельным законодательством исполнительным органом государственной власти или органом местного самоуправления находящегося в государственной или муниципальной собственности земельного участка для строительства наемного дома социального использования или наемного дома коммерческого использования:	данные отсутствуют	
Сведения о том, что земельный участок или земельные участки образованы на основании решения об изъятии земельного участка и (или) расположенного на нем объекта недвижимости для государственных или муниципальных нужд:	данные отсутствуют	
Сведения о том, что земельный участок образован из земель или земельного участка, государственная собственность на которые не разграничена:	данные отсутствуют	
Сведения о наличии земельного спора о местоположении границ земельных участков:	данные отсутствуют	
Статус записи об объекте недвижимости:	Сведения об объекте недвижимости имеют статус "актуальные, ранее учтенные"	
Особые отметки:	Сведения о вещных правах на объект недвижимости, не зарегистрированных в реестре прав, ограничений прав и обременений недвижимого имущества: Вид права: индивидуальная собственность; Правообладатель: Слепкин Е П; Реквизиты документа-основания: Оценочная опись от 2001-01-01 № 27:01:01 выдан: Красноярский филиал ФГУП "ФКЦ "Земля". Сведения необходимые для заполнения раздела 2 отсутствуют. Сведения необходимые для заполнения раздела 4 отсутствуют.	
Получатель выписки:	Шанина Ксения Сергеевна	
полное наименование должности	подпись	инициалы, фамилия

М.П.

Выписка из Единого государственного реестра недвижимости об объекте недвижимости
Описание местоположения земельного участка

Земельный участок			
(вид объекта недвижимости)			
Лист № ___ Раздела 3	Всего листов раздела 3 : ___	Всего разделов: 0	Всего листов выписки: 6
30.06.2023 № КУВИ-001/2023-150340208			
Кадастровый номер:		27:01:0000001:146	

План (чертеж, схема) земельного участка			
			
Масштаб 1:	Условные обозначения:		

полное наименование должности	подпись	инициалы, фамилия
-------------------------------	---------	-------------------

М.П.

Раздел 3.1

Выписка из Единого государственного реестра недвижимости об объекте недвижимости
Описание местоположения земельного участка

Земельный участок			
(вид объекта недвижимости)			
Лист № ___ Раздела 3.1	Всего листов раздела 3.1 : ___	Всего разделов: 0	Всего листов выписки: 6
30.06.2023 № КУВИ-001/2023-150340208			
Кадастровый номер:		27:01:0000001:146	

Описание местоположения границ земельного участка							
Номер п/п	Номер точки		Дирекционный угол	Горизонтальное проложение, м	Описание закрепления на местности	Кадастровые номера смежных участков	Сведения об адресах правообладателей смежных земельных участков
	начальная	конечная					
1	2	3	4	5	6	7	8
1	1	2	317°25.5'	53.14	—	данные отсутствуют	адрес отсутствует
2	2	3	46°40.6'	30.94	—	данные отсутствуют	адрес отсутствует
3	3	4	141°44.6'	108.74	—	данные отсутствуют	адрес отсутствует
4	3	3	—	—	—	27:01:0000001:177	адрес отсутствует
5	4	5	207°47.4'	24.26	—	данные отсутствуют	адрес отсутствует
6	5	1	317°30.8'	63.04	—	27:01:0000001:136	адрес отсутствует

полное наименование должности	подпись	инициалы, фамилия
-------------------------------	---------	-------------------

М.П.

Выписка из Единого государственного реестра недвижимости об объекте недвижимости
Описание местоположения земельного участка

Земельный участок			
(вид объекта недвижимости)			
Лист № ___ Раздела 3.2	Всего листов раздела 3.2 : ___	Всего разделов: 0	Всего листов выписки: 6
30.06.2023 № КУВИ-001/2023-150340208			
Кадастровый номер:		27:01:0000001:146	

Сведения о характерных точках границы земельного участка				
Система координат: МСК-27, зона 3				
Номер точки	Координаты		Описание закрепления на местности	Средняя квадратическая погрешность определения координат характерных точек границ земельного участка, м
	X	Y		
1	2	3	4	5
397	658985.47	3298007.99	данные отсутствуют	0.1
398	658938.98	3298050.57	данные отсутствуют	0.1
416	658960.44	3298061.88	данные отсутствуют	0.1
417	659045.83	3297994.55	данные отсутствуют	0.1
418	659024.6	3297972.04	данные отсутствуют	0.1
397	658985.47	3298007.99	данные отсутствуют	0.1

полное наименование должности	подпись	инициалы, фамилия

М.П.

Документ подписан электронной подписью

Дата подписи: **05.07.2023 08:57:43** (время московское)

Подписант: **ФЕДЕРАЛЬНАЯ СЛУЖБА ГОСУДАРСТВЕННОЙ РЕГИСТРАЦИИ, КАДАСТРА И КАРТОГРАФИИ**,
00_ozil1@rosreestr.ru, ОГРН 1047796940465,
ФЕДЕРАЛЬНАЯ СЛУЖБА ГОСУДАРСТВЕННОЙ РЕГИСТРАЦИИ, КАДАСТРА И КАРТОГРАФИИ, г. Москва,
Москва, ул. Воронцово поле, д.4а

Сертификат: 3094B7974B3CA8E1F07A347CFAD6FA78, выдан
Казначейство России, ИНН 7710568760, 77 Москва, Большой
Златоустинский переулок, д. 6, строение 1, ГОСТ-2012

Филиал публично-правовой компании "Роскадастр" по Хабаровскому краю

полное наименование органа регистрации прав

Раздел 1

Выписка из Единого государственного реестра недвижимости об объекте недвижимости
Сведения о характеристиках объекта недвижимости

На основании запроса от 30.06.2023, поступившего на рассмотрение 05.07.2023, сообщаем, что согласно записям Единого государственного реестра недвижимости:

Земельный участок			
(вид объекта недвижимости)			
Лист № ___ Раздела 1	Всего листов раздела 1 : ___	Всего разделов: 0	Всего листов выписки: 6
30.06.2023 № КУВИ-001/2023-150345948			
Кадастровый номер:		27:01:0000001:150	

Номер кадастрового квартала:	27:01:0000001
Дата присвоения кадастрового номера:	18.04.2006
Ранее присвоенный государственный учетный номер:	данные отсутствуют
Адрес:	Хабаровский край, р-н Амурский, п/ст Малмыж
Площадь:	571 +/-4.78 кв. м
Кадастровая стоимость, руб.:	5841.33
Кадастровые номера расположенных в пределах земельного участка объектов недвижимости:	данные отсутствуют
Кадастровые номера объектов недвижимости, из которых образован объект недвижимости:	данные отсутствуют
Кадастровые номера образованных объектов недвижимости:	данные отсутствуют
Сведения о включении объекта недвижимости в состав предприятия как имущественного комплекса:	данные отсутствуют

полное наименование должности	подпись	инициалы, фамилия

М.П.

Сведения о характеристиках объекта недвижимости

Земельный участок		
(вид объекта недвижимости)		
Лист № ____ Раздела 1	Всего листов раздела 1 : ____	Всего разделов: 0
30.06.2023 № КУВИ-001/2023-150345948		
Кадастровый номер:	27:01:0000001:150	
Категория земель:	Земли населенных пунктов	
Виды разрешенного использования:	Огород	
Сведения о кадастровом инженере:	Кузнецов Максим Николаевич, №14297 по договору №3/22 от 30.05.2022; Кузнецова Наталья Александровна, №37521 по договору №3/22 от 30.05.2022	
Сведения о лесах, водных объектах и об иных природных объектах, расположенных в пределах земельного участка:	данные отсутствуют	
Сведения о том, что земельный участок полностью или частично расположен в границах зоны с особыми условиями использования территории или территории объекта культурного наследия	данные отсутствуют	
Сведения о том, что земельный участок расположен в границах особой экономической зоны, территории опережающего социально-экономического развития, зоны территориального развития в Российской Федерации, игровой зоны:	данные отсутствуют	
Сведения о том, что земельный участок расположен в границах особо охраняемой природной территории, охотничьих угодий, лесничеств, лесопарков:	данные отсутствуют	
Сведения о результатах проведения государственного земельного надзора:	данные отсутствуют	
Сведения о расположении земельного участка в границах территории, в отношении которой утвержден проект межевания территории:	данные отсутствуют	
полное наименование должности	подпись	инициалы, фамилия

М.П.

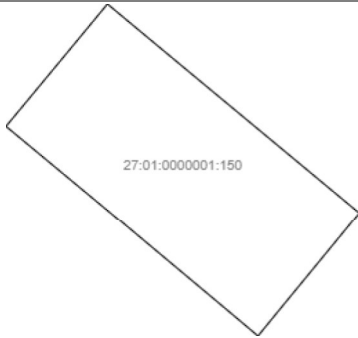
Сведения о характеристиках объекта недвижимости

Земельный участок		
(вид объекта недвижимости)		
Лист № ____ Раздела 1	Всего листов раздела 1 : ____	Всего разделов: 0
30.06.2023 № КУВИ-001/2023-150345948		
Кадастровый номер:	27:01:0000001:150	
Условный номер земельного участка:	данные отсутствуют	
Сведения о принятии акта и (или) заключении договора, предусматривающих предоставление в соответствии с земельным законодательством исполнительным органом государственной власти или органом местного самоуправления находящегося в государственной или муниципальной собственности земельного участка для строительства наемного дома социального использования или наемного дома коммерческого использования:	данные отсутствуют	
Сведения о том, что земельный участок или земельные участки образованы на основании решения об изъятии земельного участка и (или) расположенного на нем объекта недвижимости для государственных или муниципальных нужд:	данные отсутствуют	
Сведения о том, что земельный участок образован из земель или земельного участка, государственная собственность на которые не разграничена:	данные отсутствуют	
Сведения о наличии земельного спора о местоположении границ земельных участков:	данные отсутствуют	
Статус записи об объекте недвижимости:	Сведения об объекте недвижимости имеют статус "актуальные, ранее учтенные"	
Особые отметки:	Сведения о вещных правах на объект недвижимости, не зарегистрированных в реестре прав, ограничений прав и обременений недвижимого имущества: Вид права: индивидуальная собственность; Правообладатель: Ольшанский И Н; Реквизиты документа-основания: Оценочная опись от 2001-01-01 № 27:01:01 выдан: Красноярский филиал ФГУП "ФКЦ "Земля". Сведения необходимые для заполнения раздела 2 отсутствуют. Сведения необходимые для заполнения раздела 4 отсутствуют.	
Получатель выписки:	Шанина Ксения Сергеевна	
полное наименование должности	подпись	инициалы, фамилия

М.П.

Выписка из Единого государственного реестра недвижимости об объекте недвижимости
Описание местоположения земельного участка

Земельный участок			
(вид объекта недвижимости)			
Лист № ___ Раздела 3	Всего листов раздела 3 : ___	Всего разделов: 0	Всего листов выписки: 6
30.06.2023 № КУВИ-001/2023-150345948			
Кадастровый номер:		27:01:0000001:150	

План (чертеж, схема) земельного участка			
			
Масштаб 1:	Условные обозначения:		

полное наименование должности	подпись	инициалы, фамилия

М.П.

Выписка из Единого государственного реестра недвижимости об объекте недвижимости
Описание местоположения земельного участка

Земельный участок			
(вид объекта недвижимости)			
Лист № ___ Раздела 3.1	Всего листов раздела 3.1 : ___	Всего разделов: 0	Всего листов выписки: 6
30.06.2023 № КУВИ-001/2023-150345948			
Кадастровый номер:		27:01:0000001:150	

Описание местоположения границ земельного участка							
Номер п/п	Номер точки		Дирекционный угол	Горизонтальное проложение, м	Описание закрепления на местности	Кадастровые номера смежных участков	Сведения об адресах правообладателей смежных земельных участков
	начальная	конечная					
1	2	3	4	5	6	7	8
1	1	2	309°41.4'	34.31	—	27:01:0000001:139	адрес отсутствует
2	2	3	39°40.9'	16.63	—	данные отсутствуют	адрес отсутствует
3	3	4	129°40.0'	34.31	—	27:01:0000001:152	адрес отсутствует
4	4	1	219°41.2'	16.65	—	данные отсутствуют	адрес отсутствует

полное наименование должности	подпись	инициалы, фамилия

М.П.

Выписка из Единого государственного реестра недвижимости об объекте недвижимости
Описание местоположения земельного участка

Земельный участок			
(вид объекта недвижимости)			
Лист № ___ Раздела 3.2	Всего листов раздела 3.2 : ___	Всего разделов: 0	Всего листов выписки: 6
30.06.2023 № КУВИ-001/2023-150345948			
Кадастровый номер:		27:01:0000001:150	

Сведения о характерных точках границы земельного участка				
Система координат: МСК-27, зона 3				
Номер точки	Координаты		Описание закрепления на местности	Средняя квадратическая погрешность определения координат характерных точек границ земельного участка, м
	X	Y		
1	2	3	4	5
403	658278.93	3296901.84	данные отсутствуют	0.1
404	658300.84	3296875.44	данные отсутствуют	0.1
424	658313.64	3296886.06	данные отсутствуют	0.1
425	658291.74	3296912.47	данные отсутствуют	0.1
403	658278.93	3296901.84	данные отсутствуют	0.1

полное наименование должности	подпись	инициалы, фамилия
-------------------------------	---------	-------------------

М.П.

Документ подписан электронной подписью

Дата подписи: **05.07.2023 07:39:35** (время московское)

Подписант: **ФЕДЕРАЛЬНАЯ СЛУЖБА ГОСУДАРСТВЕННОЙ РЕГИСТРАЦИИ, КАДАСТРА И КАРТОГРАФИИ**,
00_ozil1@rosreestr.ru, ОГРН 1047796940465,
ФЕДЕРАЛЬНАЯ СЛУЖБА ГОСУДАРСТВЕННОЙ РЕГИСТРАЦИИ, КАДАСТРА И КАРТОГРАФИИ, г. Москва,
Москва, ул. Воронцово поле, д.4а

Сертификат: 3094B7974B3CA8E1F07A347CFAD6FA78, выдан
Казначейство России, ИНН 7710568760, 77 Москва, Большой
Златоустинский переулок, д. 6, строение 1, ГОСТ-2012

Филиал публично-правовой компании "Роскадастр" по Хабаровскому краю

полное наименование органа регистрации прав

Раздел 1

Выписка из Единого государственного реестра недвижимости об объекте недвижимости
Сведения о характеристиках объекта недвижимости

На основании запроса от 30.06.2023, поступившего на рассмотрение 05.07.2023, сообщаем, что согласно записям Единого государственного реестра недвижимости:

Земельный участок			
(вид объекта недвижимости)			
Лист № ___ Раздела 1	Всего листов раздела 1 : ___	Всего разделов: 0	Всего листов выписки: 6
30.06.2023 № КУВИ-001/2023-150345920			
Кадастровый номер:		27:01:0000001:152	

Номер кадастрового квартала:	27:01:0000001
Дата присвоения кадастрового номера:	18.04.2006
Ранее присвоенный государственный учетный номер:	данные отсутствуют
Адрес:	Хабаровский край, р-н Амурский, п/ст Малмыж
Площадь:	800 +/-5.66 кв. м
Кадастровая стоимость, руб.:	8184
Кадастровые номера расположенных в пределах земельного участка объектов недвижимости:	данные отсутствуют
Кадастровые номера объектов недвижимости, из которых образован объект недвижимости:	данные отсутствуют
Кадастровые номера образованных объектов недвижимости:	данные отсутствуют
Сведения о включении объекта недвижимости в состав предприятия как имущественного комплекса:	данные отсутствуют

полное наименование должности	подпись	инициалы, фамилия
-------------------------------	---------	-------------------

М.П.

Сведения о характеристиках объекта недвижимости

Земельный участок		
(вид объекта недвижимости)		
Лист № <u> </u> Раздела 1	Всего листов раздела 1 : <u> </u>	Всего разделов: 0
30.06.2023 № КУВИ-001/2023-150345920		
Кадастровый номер:		27:01:0000001:152
Категория земель:	Земли населенных пунктов	
Виды разрешенного использования:	Огород	
Сведения о кадастровом инженере:	Кузнецов Максим Николаевич, №14297 по договору №3/22 от 30.05.2022; Кузнецова Наталья Александровна, №37521 по договору №3/22 от 30.05.2022	
Сведения о лесах, водных объектах и об иных природных объектах, расположенных в пределах земельного участка:	данные отсутствуют	
Сведения о том, что земельный участок полностью или частично расположен в границах зоны с особыми условиями использования территории или территории объекта культурного наследия	данные отсутствуют	
Сведения о том, что земельный участок расположен в границах особой экономической зоны, территории опережающего социально-экономического развития, зоны территориального развития в Российской Федерации, игровой зоны:	данные отсутствуют	
Сведения о том, что земельный участок расположен в границах особо охраняемой природной территории, охотничьих угодий, лесничеств, лесопарков:	данные отсутствуют	
Сведения о результатах проведения государственного земельного надзора:	данные отсутствуют	
Сведения о расположении земельного участка в границах территории, в отношении которой утвержден проект межевания территории:	данные отсутствуют	
полное наименование должности	подпись	инициалы, фамилия

М.П.

Сведения о характеристиках объекта недвижимости

Земельный участок		
(вид объекта недвижимости)		
Лист № <u> </u> Раздела 1	Всего листов раздела 1 : <u> </u>	Всего разделов: 0
30.06.2023 № КУВИ-001/2023-150345920		
Кадастровый номер:		27:01:0000001:152
Условный номер земельного участка:	данные отсутствуют	
Сведения о принятии акта и (или) заключении договора, предусматривающих предоставление в соответствии с земельным законодательством исполнительным органом государственной власти или органом местного самоуправления находящегося в государственной или муниципальной собственности земельного участка для строительства наемного дома социального использования или наемного дома коммерческого использования:	данные отсутствуют	
Сведения о том, что земельный участок или земельные участки образованы на основании решения об изъятии земельного участка и (или) расположенного на нем объекта недвижимости для государственных или муниципальных нужд:	данные отсутствуют	
Сведения о том, что земельный участок образован из земель или земельного участка, государственная собственность на которые не разграничена:	данные отсутствуют	
Сведения о наличии земельного спора о местоположении границ земельных участков:	данные отсутствуют	
Статус записи об объекте недвижимости:	Сведения об объекте недвижимости имеют статус "актуальные, ранее учтенные"	
Особые отметки:	Сведения о вещных правах на объект недвижимости, не зарегистрированных в реестре прав, ограничений прав и обременений недвижимого имущества: Вид права: индивидуальная собственность; Правообладатель: Дремина А Б; Реквизиты документа-основания: Оценочная опись от 2001-01-01 № 27:01:01 выдан: Красноярский филиал ФГУП "ФКЦ "Земля". Сведения необходимые для заполнения раздела 2 отсутствуют. Сведения необходимые для заполнения раздела 4 отсутствуют.	
Получатель выписки:	Шанина Ксения Сергеевна	
полное наименование должности	подпись	инициалы, фамилия

М.П.

Выписка из Единого государственного реестра недвижимости об объекте недвижимости
Описание местоположения земельного участка

Земельный участок			
<small>(вид объекта недвижимости)</small>			
Лист № <u> </u> Раздела 3	Всего листов раздела 3 : <u> </u>	Всего разделов: 0	Всего листов выписки: 6
30.06.2023 № КУВИ-001/2023-150345920			
Кадастровый номер:		27:01:0000001:152	

План (чертеж, схема) земельного участка			
			
Масштаб 1: <u> </u>	Условные обозначения:		

полное наименование должности	подпись	инициалы, фамилия
-------------------------------	---------	-------------------

М.П.

Раздел 3.1

Выписка из Единого государственного реестра недвижимости об объекте недвижимости
Описание местоположения земельного участка

Земельный участок			
<small>(вид объекта недвижимости)</small>			
Лист № <u> </u> Раздела 3.1	Всего листов раздела 3.1 : <u> </u>	Всего разделов: 0	Всего листов выписки: 6
30.06.2023 № КУВИ-001/2023-150345920			
Кадастровый номер:		27:01:0000001:152	

Описание местоположения границ земельного участка							
Номер п/п	Номер точки		Дирекционный угол	Горизонтальное проложение, м	Описание закрепления на местности	Кадастровые номера смежных участков	Сведения об адресах правообладателей смежных земельных участков
	начальная	конечная					
1	2	3	4	5	6	7	8
1	1	2	45°27.1'	25.09	—	данные отсутствуют	адрес отсутствует
2	2	3	132°27.9'	31.82	—	27:01:0000001:164	адрес отсутствует
3	3	4	219°39.7'	23.41	—	данные отсутствуют	адрес отсутствует
4	4	1	309°40.0'	34.31	—	27:01:0000001:150	адрес отсутствует

полное наименование должности	подпись	инициалы, фамилия
-------------------------------	---------	-------------------

М.П.

Выписка из Единого государственного реестра недвижимости об объекте недвижимости
Описание местоположения земельного участка

Земельный участок			
(вид объекта недвижимости)			
Лист № ___ Раздела 3.2	Всего листов раздела 3.2 : ___	Всего разделов: 0	Всего листов выписки: 6
30.06.2023 № КУВИ-001/2023-150345920			
Кадастровый номер:		27:01:0000001:152	

Сведения о характерных точках границы земельного участка				
Система координат: МСК-27, зона 3				
Номер точки	Координаты		Описание закрепления на местности	Средняя квадратическая погрешность определения координат характерных точек границ земельного участка, м
	X	Y		
1	2	3	4	5
424	658313.64	3296886.06	данные отсутствуют	0.1
425	658291.74	3296912.47	данные отсутствуют	0.1
428	658309.76	3296927.41	данные отсутствуют	0.1
429	658331.24	3296903.94	данные отсутствуют	0.1
424	658313.64	3296886.06	данные отсутствуют	0.1

полное наименование должности	подпись	инициалы, фамилия

М.П.

Документ подписан электронной подписью

Дата подписи: **05.07.2023 09:06:10** (время московское)

Подписант: **ФЕДЕРАЛЬНАЯ СЛУЖБА ГОСУДАРСТВЕННОЙ РЕГИСТРАЦИИ, КАДАСТРА И КАРТОГРАФИИ**,
00_ozil1@rosreestr.ru, ОГРН 1047796940465,
ФЕДЕРАЛЬНАЯ СЛУЖБА ГОСУДАРСТВЕННОЙ РЕГИСТРАЦИИ, КАДАСТРА И КАРТОГРАФИИ, г. Москва,
Москва, ул. Воронцово поле, д.4а

Сертификат: 3094B7974B3CA8E1F07A347CFAD6FA78, выдан
Казначейство России, ИНН 7710568760, 77 Москва, Большой
Златоустинский переулок, д. 6, строение 1, ГОСТ-2012

Филиал публично-правовой компании "Роскадастр" по Хабаровскому краю

полное наименование органа регистрации прав

Раздел 1

Выписка из Единого государственного реестра недвижимости об объекте недвижимости
Сведения о характеристиках объекта недвижимости

На основании запроса от 30.06.2023, поступившего на рассмотрение 05.07.2023, сообщаем, что согласно записям Единого государственного реестра недвижимости:

Земельный участок			
(вид объекта недвижимости)			
Лист № ___ Раздела 1	Всего листов раздела 1 : ___	Всего разделов: 0	Всего листов выписки: 6
30.06.2023 № КУВИ-001/2023-150345956			
Кадастровый номер:		27:01:0000001:164	

Номер кадастрового квартала:	27:01:0000001
Дата присвоения кадастрового номера:	18.04.2006
Ранее присвоенный государственный учетный номер:	данные отсутствуют
Адрес:	Хабаровский край, р-н Амурский, п/ст Малмыж
Площадь:	864 +/-5.88 кв. м
Кадастровая стоимость, руб.:	8838.72
Кадастровые номера расположенных в пределах земельного участка объектов недвижимости:	данные отсутствуют
Кадастровые номера объектов недвижимости, из которых образован объект недвижимости:	данные отсутствуют
Кадастровые номера образованных объектов недвижимости:	данные отсутствуют
Сведения о включении объекта недвижимости в состав предприятия как имущественного комплекса:	данные отсутствуют

полное наименование должности	подпись	инициалы, фамилия

М.П.

Сведения о характеристиках объекта недвижимости

Земельный участок		
(вид объекта недвижимости)		
Лист № <u> </u> Раздела 1	Всего листов раздела 1 : <u> </u>	Всего разделов: 0
30.06.2023 № КУВИ-001/2023-150345956		
Кадастровый номер:		27:01:0000001:164
Категория земель:	Земли населенных пунктов	
Виды разрешенного использования:	Огород	
Сведения о кадастровом инженере:	Кузнецов Максим Николаевич, №14297 по договору №3/22 от 30.05.2022; Кузнецова Наталья Александровна, №37521 по договору №3/22 от 30.05.2022	
Сведения о лесах, водных объектах и об иных природных объектах, расположенных в пределах земельного участка:	данные отсутствуют	
Сведения о том, что земельный участок полностью или частично расположен в границах зоны с особыми условиями использования территории или территории объекта культурного наследия	данные отсутствуют	
Сведения о том, что земельный участок расположен в границах особой экономической зоны, территории опережающего социально-экономического развития, зоны территориального развития в Российской Федерации, игровой зоны:	данные отсутствуют	
Сведения о том, что земельный участок расположен в границах особо охраняемой природной территории, охотничьих угодий, лесничеств, лесопарков:	данные отсутствуют	
Сведения о результатах проведения государственного земельного надзора:	данные отсутствуют	
Сведения о расположении земельного участка в границах территории, в отношении которой утвержден проект межевания территории:	данные отсутствуют	
полное наименование должности	подпись	инициалы, фамилия

М.П.

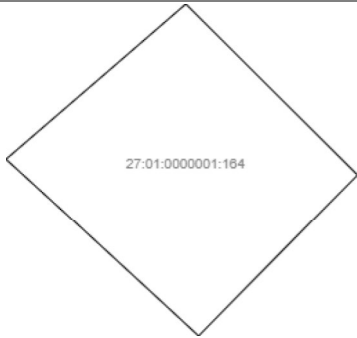
Сведения о характеристиках объекта недвижимости

Земельный участок		
(вид объекта недвижимости)		
Лист № <u> </u> Раздела 1	Всего листов раздела 1 : <u> </u>	Всего разделов: 0
30.06.2023 № КУВИ-001/2023-150345956		
Кадастровый номер:		27:01:0000001:164
Условный номер земельного участка:	данные отсутствуют	
Сведения о принятии акта и (или) заключении договора, предусматривающих предоставление в соответствии с земельным законодательством исполнительным органом государственной власти или органом местного самоуправления находящегося в государственной или муниципальной собственности земельного участка для строительства наемного дома социального использования или наемного дома коммерческого использования:	данные отсутствуют	
Сведения о том, что земельный участок или земельные участки образованы на основании решения об изъятии земельного участка и (или) расположенного на нем объекта недвижимости для государственных или муниципальных нужд:	данные отсутствуют	
Сведения о том, что земельный участок образован из земель или земельного участка, государственная собственность на которые не разграничена:	данные отсутствуют	
Сведения о наличии земельного спора о местоположении границ земельных участков:	данные отсутствуют	
Статус записи об объекте недвижимости:	Сведения об объекте недвижимости имеют статус "актуальные, ранее учтенные"	
Особые отметки:	Сведения о вещных правах на объект недвижимости, не зарегистрированных в реестре прав, ограничений прав и обременений недвижимого имущества: Вид права: индивидуальная собственность; Правообладатель: Квартников В Д; Реквизиты документа-основания: Оценочная опись от 2001-01-01 № 27:01:01 выдан: Красноярский филиал ФГУП "ФКЦ "Земля". Сведения необходимые для заполнения раздела 2 отсутствуют. Сведения необходимые для заполнения раздела 4 отсутствуют.	
Получатель выписки:	Шанина Ксения Сергеевна	
полное наименование должности	подпись	инициалы, фамилия

М.П.

Выписка из Единого государственного реестра недвижимости об объекте недвижимости
Описание местоположения земельного участка

Земельный участок			
(вид объекта недвижимости)			
Лист № ___ Раздела 3	Всего листов раздела 3 : ___	Всего разделов: 0	Всего листов выписки: 6
30.06.2023 № КУВИ-001/2023-150345956			
Кадастровый номер:		27:01:0000001:164	

План (чертеж, схема) земельного участка			
			
Масштаб 1: _____	Условные обозначения:		

полное наименование должности	подпись	инициалы, фамилия

М.П.

Раздел 3.1

Выписка из Единого государственного реестра недвижимости об объекте недвижимости
Описание местоположения земельного участка

Земельный участок			
(вид объекта недвижимости)			
Лист № ___ Раздела 3.1	Всего листов раздела 3.1 : ___	Всего разделов: 0	Всего листов выписки: 6
30.06.2023 № КУВИ-001/2023-150345956			
Кадастровый номер:		27:01:0000001:164	

Описание местоположения границ земельного участка							
Номер п/п	Номер точки		Дирекционный угол	Горизонтальное проложение, м	Описание закрепления на местности	Кадастровые номера смежных участков	Сведения об адресах правообладателей смежных земельных участков
	начальная	конечная					
1	2	3	4	5	6	7	8
1	1	2	312°27.9'	31.82	—	27:01:0000001:152	адрес отсутствует
2	2	3	49°13.1'	28.94	—	данные отсутствуют	адрес отсутствует
3	3	4	134°50.1'	29.54	—	данные отсутствуют	адрес отсутствует
4	4	1	224°45.9'	27.53	—	данные отсутствуют	адрес отсутствует

полное наименование должности	подпись	инициалы, фамилия

М.П.

Выписка из Единого государственного реестра недвижимости об объекте недвижимости
Описание местоположения земельного участка

Земельный участок			
(вид объекта недвижимости)			
Лист № ___ Раздела 3.2	Всего листов раздела 3.2 : ___	Всего разделов: 0	Всего листов выписки: 6
30.06.2023 № КУВИ-001/2023-150345956			
Кадастровый номер:		27:01:0000001:164	

Сведения о характерных точках границы земельного участка				
Система координат: МСК-27, зона 3				
Номер точки	Координаты		Описание закрепления на местности	Средняя квадратическая погрешность определения координат характерных точек границ земельного участка, м
	X	Y		
1	2	3	4	5
428	658309.76	3296927.41	данные отсутствуют	0.1
429	658331.24	3296903.94	данные отсутствуют	0.1
455	658350.14	3296925.85	данные отсутствуют	0.1
456	658329.31	3296946.8	данные отсутствуют	0.1
428	658309.76	3296927.41	данные отсутствуют	0.1

полное наименование должности	подпись	инициалы, фамилия

М.П.

Филиал публично-правовой компании "Роскадастр" по Хабаровскому краю

полное наименование органа регистрации прав

Раздел 1

Выписка из Единого государственного реестра недвижимости об объекте недвижимости
Сведения о характеристиках объекта недвижимости

На основании запроса от 30.06.2023, поступившего на рассмотрение 05.07.2023, сообщаем, что согласно записям Единого государственного реестра недвижимости:

Земельный участок			
(вид объекта недвижимости)			
Лист № ___ Раздела 1	Всего листов раздела 1 : ___	Всего разделов: 0	Всего листов выписки: 6
30.06.2023 № КУВИ-001/2023-150345954			
Кадастровый номер:		27:01:0000001:177	

Номер кадастрового квартала:	27:01:0000001
Дата присвоения кадастрового номера:	18.04.2006
Ранее присвоенный государственный учетный номер:	данные отсутствуют
Адрес:	Хабаровский край, р-н Амурский, п/ст Малмыж
Площадь:	1500 +/-7.76 кв. м
Кадастровая стоимость, руб.:	15345
Кадастровые номера расположенных в пределах земельного участка объектов недвижимости:	данные отсутствуют
Кадастровые номера объектов недвижимости, из которых образован объект недвижимости:	данные отсутствуют
Кадастровые номера образованных объектов недвижимости:	данные отсутствуют
Сведения о включении объекта недвижимости в состав предприятия как имущественного комплекса:	данные отсутствуют

полное наименование должности	подпись	инициалы, фамилия

М.П.

Сведения о характеристиках объекта недвижимости

Земельный участок		
(вид объекта недвижимости)		
Лист № <u> </u> Раздела 1	Всего листов раздела 1 : <u> </u>	Всего разделов: 0
30.06.2023 № КУВИ-001/2023-150345954		
Кадастровый номер:	27:01:0000001:177	
Категория земель:	Земли населенных пунктов	
Виды разрешенного использования:	Огород	
Сведения о кадастровом инженере:	Кузнецов Максим Николаевич, №14297 по договору №3/22 от 30.05.2022; Кузнецова Наталья Александровна, №37521 по договору №3/22 от 30.05.2022	
Сведения о лесах, водных объектах и об иных природных объектах, расположенных в пределах земельного участка:	данные отсутствуют	
Сведения о том, что земельный участок полностью или частично расположен в границах зоны с особыми условиями использования территории или территории объекта культурного наследия	данные отсутствуют	
Сведения о том, что земельный участок расположен в границах особой экономической зоны, территории опережающего социально-экономического развития, зоны территориального развития в Российской Федерации, игровой зоны:	данные отсутствуют	
Сведения о том, что земельный участок расположен в границах особо охраняемой природной территории, охотничьих угодий, лесничеств, лесопарков:	данные отсутствуют	
Сведения о результатах проведения государственного земельного надзора:	данные отсутствуют	
Сведения о расположении земельного участка в границах территории, в отношении которой утвержден проект межевания территории:	данные отсутствуют	
полное наименование должности	подпись	инициалы, фамилия

М.П.

Сведения о характеристиках объекта недвижимости

Земельный участок		
(вид объекта недвижимости)		
Лист № <u> </u> Раздела 1	Всего листов раздела 1 : <u> </u>	Всего разделов: 0
30.06.2023 № КУВИ-001/2023-150345954		
Кадастровый номер:	27:01:0000001:177	
Условный номер земельного участка:	данные отсутствуют	
Сведения о принятии акта и (или) заключении договора, предусматривающих предоставление в соответствии с земельным законодательством исполнительным органом государственной власти или органом местного самоуправления находящегося в государственной или муниципальной собственности земельного участка для строительства наемного дома социального использования или наемного дома коммерческого использования:	данные отсутствуют	
Сведения о том, что земельный участок или земельные участки образованы на основании решения об изъятии земельного участка и (или) расположенного на нем объекта недвижимости для государственных или муниципальных нужд:	данные отсутствуют	
Сведения о том, что земельный участок образован из земель или земельного участка, государственная собственность на которые не разграничена:	данные отсутствуют	
Сведения о наличии земельного спора о местоположении границ земельных участков:	данные отсутствуют	
Статус записи об объекте недвижимости:	Сведения об объекте недвижимости имеют статус "актуальные, ранее учтенные"	
Особые отметки:	Сведения о вещных правах на объект недвижимости, не зарегистрированных в реестре прав, ограничений прав и обременений недвижимого имущества: Вид права: индивидуальная собственность; Правообладатель: Виниченко С С; Реквизиты документа-основания: Оценочная опись от 2001-01-01 № 27:01:01 выдан: Красноярский филиал ФГУП "ФКЦ "Земля". Сведения необходимые для заполнения раздела 2 отсутствуют. Сведения необходимые для заполнения раздела 4 отсутствуют.	
Получатель выписки:	Шанина Ксения Сергеевна	
полное наименование должности	подпись	инициалы, фамилия

М.П.

Выписка из Единого государственного реестра недвижимости об объекте недвижимости
Описание местоположения земельного участка

Земельный участок			
(вид объекта недвижимости)			
Лист № ___ Раздела 3	Всего листов раздела 3 : ___	Всего разделов: 0	Всего листов выписки: 6
30.06.2023 № КУВИ-001/2023-150345954			
Кадастровый номер:		27:01:0000001:177	

План (чертеж, схема) земельного участка			
			
Масштаб 1:	Условные обозначения:		

полное наименование должности	подпись	инициалы, фамилия
-------------------------------	---------	-------------------

М.П.

Раздел 3.1

Выписка из Единого государственного реестра недвижимости об объекте недвижимости
Описание местоположения земельного участка

Земельный участок			
(вид объекта недвижимости)			
Лист № ___ Раздела 3.1	Всего листов раздела 3.1 : ___	Всего разделов: 0	Всего листов выписки: 6
30.06.2023 № КУВИ-001/2023-150345954			
Кадастровый номер:		27:01:0000001:177	

Описание местоположения границ земельного участка							
Номер п/п	Номер точки		Дирекционный угол	Горизонтальное проложение, м	Описание закрепления на местности	Кадастровые номера смежных участков	Сведения об адресах правообладателей смежных земельных участков
	начальная	конечная					
1	2	3	4	5	6	7	8
1	1	2	51°48.7'	27.72	—	данные отсутствуют	адрес отсутствует
2	2	3	141°46.4'	54.14	—	данные отсутствуют	адрес отсутствует
3	3	4	231°45.1'	27.67	—	данные отсутствуют	адрес отсутствует
4	4	1	321°43.0'	54.17	—	27:01:0000001:146	адрес отсутствует

полное наименование должности	подпись	инициалы, фамилия
-------------------------------	---------	-------------------

М.П.

Выписка из Единого государственного реестра недвижимости об объекте недвижимости
Описание местоположения земельного участка

Земельный участок			
(вид объекта недвижимости)			
Лист № ___ Раздела 3.2	Всего листов раздела 3.2 : ___	Всего разделов: 0	Всего листов выписки: 6
30.06.2023 № КУВИ-001/2023-150345954			
Кадастровый номер:		27:01:0000001:177	

Сведения о характерных точках границы земельного участка				
Система координат: МСК-27, зона 3				
Номер точки	Координаты		Описание закрепления на местности	Средняя квадратическая погрешность определения координат характерных точек границ земельного участка, м
	X	Y		
1	2	3	4	5
417	659045.83	3297994.55	данные отсутствуют	0.1
470	659062.97	3298016.34	данные отсутствуют	0.1
471	659020.44	3298049.84	данные отсутствуют	0.1
472	659003.31	3298028.11	данные отсутствуют	0.1
417	659045.83	3297994.55	данные отсутствуют	0.1

полное наименование должности	подпись	инициалы, фамилия

М.П.

Документ подписан электронной подписью

Дата подписи: **05.07.2023 09:05:31** (время московское)

Подписант: **ФЕДЕРАЛЬНАЯ СЛУЖБА ГОСУДАРСТВЕННОЙ РЕГИСТРАЦИИ, КАДАСТРА И КАРТОГРАФИИ**,
 00_ozil1@rosreestr.ru, ОГРН 1047796940465,
 ФЕДЕРАЛЬНАЯ СЛУЖБА ГОСУДАРСТВЕННОЙ РЕГИСТРАЦИИ, КАДАСТРА И КАРТОГРАФИИ, г. Москва,
 Москва, ул. Воронцово поле, д.4а

Сертификат: 3094B7974B3CA8E1F07A347CFAD6FA78, выдан
 Казначейство России, ИНН 7710568760, 77 Москва, Большой
 Златоустинский переулок, д. 6, строение 1, ГОСТ-2012

**АДМИНИСТРАЦИЯ
ПАДАЛИНСКОГО
СЕЛЬСКОГО ПОСЕЛЕНИЯ**

Амурского муниципального района
Хабаровского края
п.Известковый, ул. Центральная, д.10а
Амурского района Хабаровского края
тел.(42142)48-5-95, факс(42142)48-5-92
E-mail:psp_izv@bk.ru.
ОГРН 1022700652402, ОКПО 04103493
ИНН/КПП 2706008975/ 270601001
08.08.2023г № 10-10/б/н

107140,г.Москва,
Ул. Верхняя Красносельская,
Дом №3, строение №2
Филиал АО
«РОСЖЕЛДОРПРОЕКТ»
Проектно-изыскательный
Институт электрификации
Железных дорог и
Энергетических установок
«Трансэлектропроект»
И.О. Главному инженеру
С.С. Кукушкин

Администрация Падалинского сельского поселения Амурского муниципального района Хабаровского края, рассмотрела представленные Вами для согласования материалы документации по планировке территории (проект планировки территории) на линейный объект федерального значения по титулу «Электрификация линии Волочаевка II- Комсомольск Сортировочный Дальневосточной железной дороги».

В соответствии с частью 12.7 и 12.10 статье 45 Градостроительного кодекса Российской Федерации Администрация Падалинского сельского поселения Амурского муниципального района Хабаровского края согласовывает представленную документацию по планировке территории на выше указанный объект в границах Падалинского сельского поселения Амурского муниципального района хабаровского края, в рамках своей компетенции.

И.О. главы Падалинского
сельского поселения



А.В. Маркова

Исполнитель
Слугина Вероника Андреевна
8-999-084-51-83

"Трансэлектропроект" - филиал АО
"Росжелдорпроект"
Входящий № 22Вх-07391 на ___
лист
Дата: 08.08.2023



Правительство Хабаровского края

Муравьева-Амурского ул., д. 56, г. Хабаровск,
Хабаровский край, Российская Федерация, 680000
Тел. (4212) 40-21-73. Факс (4212) 40-24-55, 32-87-56, 37-86-20
E-mail: main@khv.gov.ru; https://khabkrai.ru

10.08.2023 № 19.3.58-12302
На № _____ от _____

О согласовании документации

Федеральное агентство
железнодорожного транспорта

Старая Басманная ул.,
д. 11/2, стр. 1,
г. Москва, 105064

В соответствии с положениями частей 3, 5 статьи 3 Федерального закона от 31.07.2020 № 254-ФЗ "Об особенностях регулирования отдельных отношений в целях модернизации и расширения магистральной инфраструктуры и о внесении изменений в отдельные законодательные акты Российской Федерации" Правительством края рассмотрено внесение изменений в документацию по планировке территории для размещения объекта федерального значения "Электрификация линии Волочаевка II – Комсомольск-Сортировочный Дальневосточной железной дороги". Этап 3. Электрификация участка Менгон (вкл.) – Комсомольск-Сортировочный (искл.)" (далее – Документация) в составе материалов, представленных письмом филиала АО "Росжелдорпроект" Проектно-изыскательского института электрификации железных дорог и энергетических установок "Трансэлектропроект" от 26.07.2023 № 15-01-03/080.

По результатам рассмотрения у исполнительных органов края отсутствуют замечания к представленной Документации.

Правительством края Документация согласована.

Заместитель
Председателя Правительства края
по вопросам строительства



К.К. Сунгуров

Нуриев Ленар Мидхатович,
(4212) 32-83-69